



ОБЩЕСТВО С ОГРАНИЧЕННОЙ ОТВЕТСТВЕННОСТЬЮ
«САМАРСКИЙ НАУЧНО-ИССЛЕДОВАТЕЛЬСКИЙ И ПРОЕКТНЫЙ ИНСТИТУТ НЕФТЕДОБЫЧИ»
(ООО «СамараНИПИнефть»)

ДОКУМЕНТАЦИЯ ПО ПЛАНИРОВКЕ ТЕРРИТОРИИ
(проект планировки территории, проект межевания территории)

Обустройство скважины № 1620 Родинского месторождения

**в границах муниципальных образований Кинзельский
сельсовет Красногвардейского района Оренбургской области и
Сорочинский Городской округ Оренбургской области**

Проект межевания территории.

Раздел 1 «Проект межевания территории. Графическая часть»

Раздел 2 «Проект межевания территории. Текстовая часть»

Раздел 3 «Материалы по обоснованию проекта межевания
территории. Графическая часть»

Раздел 4 «Материалы по обоснованию проекта межевания
территории. Пояснительная записка»

8428П-П-077.000.000-ПЗУ-03



ОБЩЕСТВО С ОГРАНИЧЕННОЙ ОТВЕТСТВЕННОСТЬЮ
«САМАРСКИЙ НАУЧНО-ИССЛЕДОВАТЕЛЬСКИЙ И ПРОЕКТНЫЙ ИНСТИТУТ НЕФТЕДОБЫЧИ»
(ООО «СамараНИПИнефть»)

ДОКУМЕНТАЦИЯ ПО ПЛАНИРОВКЕ ТЕРРИТОРИИ
(проект планировки территории, проект межевания территории)

Обустройство скважины № 1620 Родинского месторождения

в границах муниципальных образований Кинзельский
сельсовет Красногвардейского района Оренбургской области и
Сорочинский Городской округ Оренбургской области

Проект межевания территории.

Раздел 1 «Проект межевания территории. Графическая часть»

Раздел 2 «Проект межевания территории. Текстовая часть»

Раздел 3 «Материалы по обоснованию проекта межевания
территории. Графическая часть»

Раздел 4 «Материалы по обоснованию проекта межевания
территории. Пояснительная записка»

8428П-П-077.000.000-ПЗУ-03

Главный инженер

Начальник управления
землеустроительных работ



Кашаев Д.В.

Клименко Д.В.

2022

В разработке технической документации (основных проектных решений) принимали участие специалисты:

Отдел землеустроительных работ:

Начальник отдела




В.Б. Явкина

Исполнитель



И.В. Хаджимуратова

Взам. инв. №	Подпись и дата								
Инв. № подл.							8428П-П-077.000.000-ПЗУ-02		
	Изм.	Коп.уч	Лист	№док	Подп.	Дата			
Проект межевания территории.							Стадия	Лист	Листов
							ПП	СС.1	37
							 САМАРАНИПИНЕФТЬ		

Состав документации по планировке территории

Номер тома	Обозначение	Наименование
1	8428П-П-077.000.000-ПЗУ-01	<p><u>Проект планировки территории</u></p> <p>Основная часть Раздел 1. Проект планировки территории. Графические материалы Раздел 2. Положение о размещении линейного объекта</p>
2	8428П-П-077.000.000-ПЗУ-02	<p><u>Проект планировки территории</u></p> <p>Материалы по обоснованию Раздел 3. Материалы по обоснованию проекта планировки территории. Графические материалы Раздел 4. Материалы по обоснованию проекта планировки территории. Пояснительная записка</p>
3	8428П-П-077.000.000-ПЗУ-03	<p><u>Проект межевания территории</u></p> <p>Основная часть Раздел 1 "Проект межевания территории. Графическая часть" Раздел 2 "Проект межевания территории. Текстовая часть" Материалы по обоснованию Раздел 3 "Материалы по обоснованию проекта межевания территории. Графическая часть" Раздел 4 "Материалы по обоснованию проекта межевания территории. Пояснительная записка".</p>

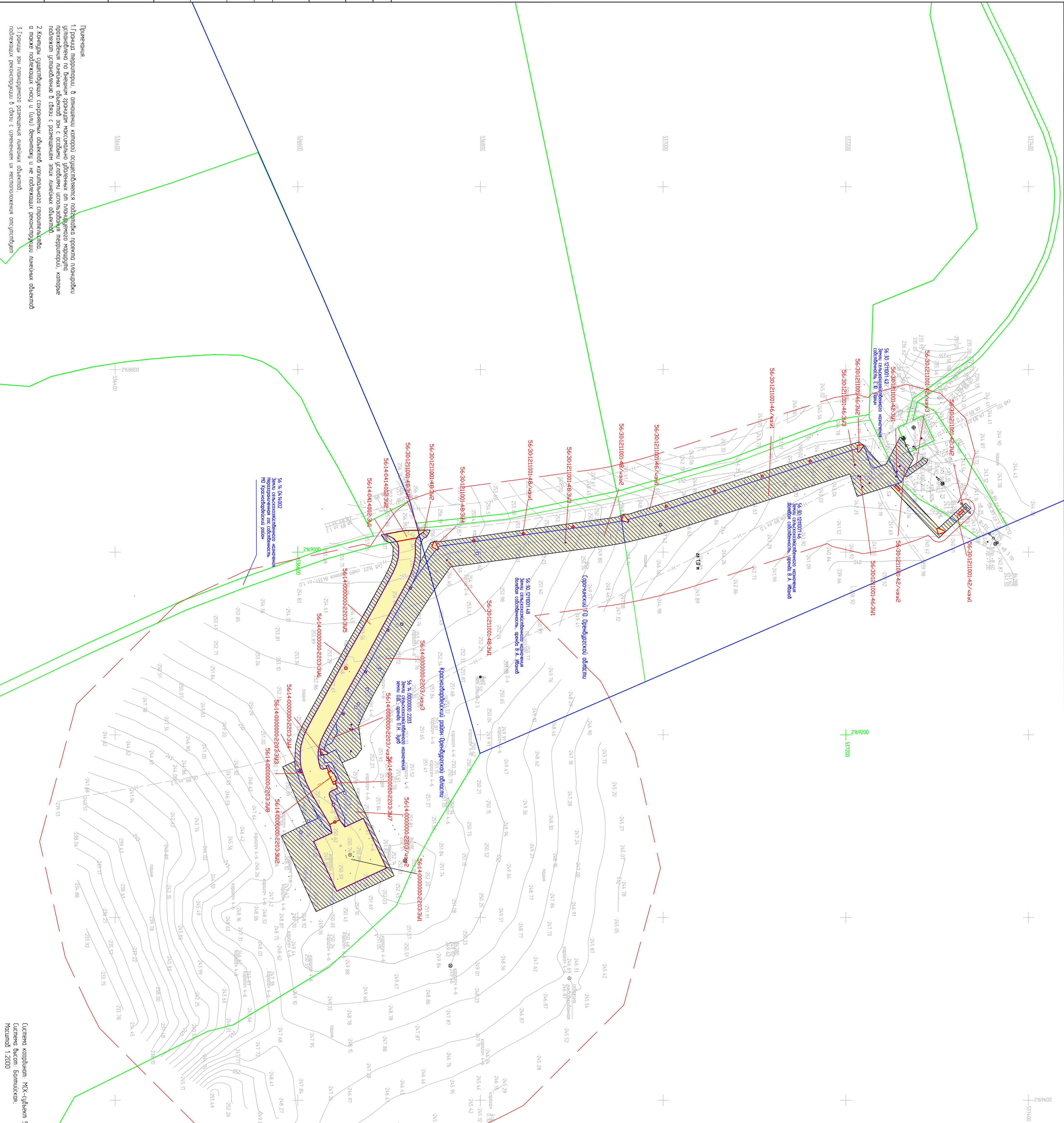
Содержание

Раздел 1 «Проект межевания территории. Графическая часть».....	3
Раздел 2 «Проект межевания территории. Текстовая часть»	4
2.1 Перечень образуемых земельных участков, подготавливаемый в форме таблицы	4
2. Перечень координат характерных точек образуемых земельных участков.....	1
2.3. Сведения о границах территории, применительно к которой осуществляется подготовка проекта межевания, содержащие перечень координат характерных точек таких границ в системе координат, используемой для ведения ЕГРН.....	21
2.4. Вид разрешенного использования образуемых земельных участков в соответствии с проектом планировки территории.....	23
Раздел 3 «Материалы по обоснованию проекта межевания территории. Графическая часть»	24
Раздел 4 «Материалы по обоснованию проекта межевания территории. Пояснительная записка»	25
4.1. Обоснование определения местоположения границ образуемого земельного участка с учетом соблюдения требований к образуемым земельным участкам, в том числе требований к предельным (минимальным и (или) максимальным) размерам земельных участков.....	25
4.2. Обоснование способа образования земельного участка	26










Раздел 1 «Проект межевания территории. Графическая часть»

№ п/п	Наименование документа в составе графической части	Количество листов	Примечание
1	Чертеж межевания территории	1	—

			Согласовано					
Инв. N подл.	Подпись и дата	Взамен инв. N						

[illegible][illegible]

Условные обозначения

	Границы паропроводов в оконечностях короткой сцепки/объекта
	Положительные пределы измерения паропроводов
	Границы зон температурного разделения объектов
	Границы сцепившихся элементов устройств, элементов в ЕПРН
	Каждый элемент зенитных устройств, элементов в ЕПРН
	Границы зенитного устройства, объектного
	во времени пользования
	Границы зенитного устройства, объектного
	в доверженное пользование

Раздел 2 «Проект межевания территории. Текстовая часть»

2.1 Перечень образуемых земельных участков, подготавливаемый в форме таблицы

Разработка проекта межевания предусмотрена с учетом фактически сложившихся на проектируемой территории имущественных комплексов объектов недвижимости и обеспечения условий эксплуатации объектов, с учетом сохранения ранее образованных земельных участков, зарегистрированных в ГКН

Использование земельных участков сельскохозяйственного назначения, предоставляемых на период строительства линейных сооружений, осуществляется при наличии утвержденного проекта рекультивации земель для нужд сельского хозяйства без перевода земель сельскохозяйственного назначения в земли иных категорий. Строительство проектируемых площадных сооружений потребует отвода земель из временного пользования в долгосрочное пользование с переводом земельного участка

из одной категории в другую (земли промышленности).

К территориям общего пользования, согласно п.12 ст.1 Градостроительного кодекса Российской Федерации, относятся территории, которыми беспрепятственно пользуется неограниченный круг лиц (в том числе площади, улицы, проезды, набережные, береговые полосы водных объектов общего пользования, скверы, бульвары).

В настоящем проекте межевания образование земельных участков, относящихся к территориям общего пользования, не предусмотрено.

Резервирование либо изъятие земельных участков для государственных или муниципальных нужд проектом не предполагается.

Проект межевания территории является неотъемлемой частью проекта планировки территории. Территория, на которую разрабатывается проект межевания, расположена в границах муниципального образования Кинзельский сельсовет Новосергиевского района и Сорочинский городской округ Оренбургской области.

Перечень образуемых земельных участков, сведения о площади образуемых земельных участков, в том числе возможные способы их образования, вид разрешенного использования образуемых земельных участков приведены в таблице 2.1.

Номера характерных точек образуемых земельных участков приведены в таблице 2.2.

Общая площадь отводимых земель:

I этап строительства

11143м², из них:

- постоянный – 6808,0м²;
- временный – 4335,0м².

II этап строительства

33805м², из них:

- постоянный – 4074,0м²;
- временный – 29731,0м².

Итого общая площадь:

44948м², из них:

- постоянный – 10882,0м²;
- временный – 34066,0м².

Таблица 2.1 - Экспликация земельных участков, отводимых в краткосрочное пользование на период строительства объекта

№	Кадастровый квартал	Кадастровый номер ЗУ	Образовательный ЗУ	Способ образования	Вид отвода	Наименование сооружения	Категория земель	Вид разрешенного использования	Правообладатель. Вид права	Местоположение ЗУ	Площадь кв.м.
Оренбургская область Красногвардейский район Кинзельский сельсовет											
1	56:14:0414 002	56:14:00000 00:2203	56:14:0000 000:2203:3 У7	Раздел ЗУ в соответствии со ст.11.4 ЗК РФ	постоянный	Земельный участок под радиомачтой и шкафом КИПиА	Земли сельскохозяйственного назначения	для сельскохозяйственного использования	земли ОДС, аренда П.Н. Зуев	Российская Федерация, Оренбургская область, р-н Красногвардейский, с/с Кинзельский, земельный участок расположен в юго-западной части кадастрового квартала 56:14:00000000	9
2	56:14:0414 002	56:14:00000 00:2203	56:14:0000 000:2203:3 У8	Раздел ЗУ в соответствии со ст.11.4 ЗК РФ	постоянный	Земельный участок под опознавательным знаком	Земли сельскохозяйственного назначения	для сельскохозяйственного использования	земли ОДС, аренда П.Н. Зуев	Российская Федерация, Оренбургская область, р-н Красногвардейский, с/с Кинзельский, земельный участок расположен в юго-западной части кадастрового квартала 56:14:00000000	4
3	56:14:0414 002	56:14:00000 00:2203	56:14:0000 000:2203:3 У1	Раздел ЗУ в соответствии со ст.11.4 ЗК РФ	постоянный	Земельный участок под эксплуатацию скв. № 1620	Земли сельскохозяйственного назначения	для сельскохозяйственного использования	земли ОДС, аренда П.Н. Зуев	Российская Федерация, Оренбургская область, р-н Красногвардейский, с/с Кинзельский, земельный участок расположен в юго-западной части кадастрового квартала 56:14:00000000	3730
4	56:14:0414 002	56:14:00000 00:2203	56:14:0000 000:2203:3 У2	Раздел ЗУ в соответствии со ст.11.4 ЗК РФ	постоянный	Земельный участок под КТП и станцией управления	Земли сельскохозяйственного назначения	для сельскохозяйственного использования	земли ОДС, аренда П.Н. Зуев	Российская Федерация, Оренбургская область, р-н Красногвардейский, с/с Кинзельский, земельный участок расположен в юго-западной части кадастрового квартала 56:14:00000000	61
5	56:14:0414 002	56:14:00000 00:2203	56:14:0000 000:2203/ч зу1	Раздел ЗУ в соответствии со ст.11.4 ЗК	временный	Земельный участок под ВЛ-6 кВ	Земли сельскохозяйственного назначения	для сельскохозяйственного использования	земли ОДС, аренда П.Н. Зуев	Российская Федерация, Оренбургская область, р-н Красногвардейский, с/с Кинзельский, земельный участок	229

				РФ			назначения	использования		расположен в юго-западной части кадастрового квартала 56:14:0000000	
6	56:14:0414 002	56:14:00000 00:2203	56:14:0000 000:2203:3 у3	Раздел ЗУ в соотве Тствии со ст.11.4 ЗК РФ	посто янный	Земельный участок под стойкой КИП	Земли сельскохозяйст венного назначения	для сельскохозяйстве нного использования	земли ОДС, аренда П.Н. Зуев	Российская Федерация, Оренбургская область, р-н Красногвардейский, с/с Кинзельский, земельный участок расположен в юго-западной части кадастрового квартала 56:14:0000000	2
7	56:14:0414 002	56:14:00000 00:2203	56:14:0000 000:2203:3 у4	Раздел ЗУ в соотве Тствии со ст.11.4 ЗК РФ	посто янный	Земельный участок под опорами ВЛ-6 кВ	Земли сельскохозяйст венного назначения	для сельскохозяйстве нного использования	земли ОДС, аренда П.Н. Зуев	Российская Федерация, Оренбургская область, р-н Красногвардейский, с/с Кинзельский, земельный участок расположен в юго-западной части кадастрового квартала 56:14:0000000	64
8	56:14:0414 002	56:14:00000 00:2203	56:14:0000 000:2203/ч зу2	Раздел ЗУ в соотве Тствии со ст.11.4 ЗК РФ	време нный	Земельный участок под обустройство скв. № 1620	Земли сельскохозяйст венного назначения	для сельскохозяйстве нного использования	земли ОДС, аренда П.Н. Зуев	Российская Федерация, Оренбургская область, р-н Красногвардейский, с/с Кинзельский, земельный участок расположен в юго-западной части кадастрового квартала 56:14:0000000	540 2
9	56:14:0414 002	56:14:00000 00:2203	56:14:0000 000:2203/ч зу3	Раздел ЗУ в соотве Тствии со ст.11.4 ЗК РФ	време нный	Земельный участок под строительство выкидного трубопровода от скв. 1620 до АГЗУ-12	Земли сельскохозяйст венного назначения	для сельскохозяйстве нного использования	земли ОДС, аренда П.Н. Зуев	Российская Федерация, Оренбургская область, р-н Красногвардейский, с/с Кинзельский, земельный участок расположен в юго-западной части кадастрового квартала 56:14:0000000	594 3
1 0	56:14:0414 002		56:14:0414 002:ЗУ2	Образование ЗУ из земель гос собственности	посто янный	Земельный участок под подъездную автодорогу	Земли сельскохозяйст венного назначения		Неразграниче нная гос.собственн ость МО Красногварде йский район	Российская Федерация, Оренбургская область, р-н Красногвардейский, с/с Кинзельский, земельный участок расположен в юго-западной части кадастрового квартала 56:14:0000000	289
1	56:14:0414	56:14:00000	56:14:0000 000:2203:3	Раздел ЗУ в соотве Тствии со	посто	Земельный участок под	Земли сельскохозяйст	для сельскохозяйстве	земли ОДС, аренда П.Н.	Российская Федерация, Оренбургская область, р-н	649

1	002	00:2203	У5	ст.11.4 ЗК РФ	янный	подъездную автодорогу	венного назначения	нного использования	Зуев	Красногвардейский, с/с Кинзельский, земельный участок расположен в юго-западной части кадастрового квартала 56:14:0000000	7
1 2	56:14:0414 002		56:14:0414 002:ЗУ1	Образование ЗУ из земель гос собственности	постоянный	Земельный участок под строительство подъездной автодороги	Земли сельскохозяйственного назначения		Неразграниченная гос.собственность МО Красногвардейский район	Российская Федерация, Оренбургская область, р-н Красногвардейский, с/с Кинзельский, земельный участок расположен в юго-западной части кадастрового квартала 56:14:0000000	86
1 3	56:14:0414 002	56:14:00000 00:2203	56:14:0000 000:2203:3 У6	Раздел ЗУ в соответствии со ст.11.4 ЗК РФ	постоянный	Земельный участок под строительство подъездной автодороги	Земли сельскохозяйственного назначения	для сельскохозяйственного использования	земли ОДС, аренда П.Н. Зуев	Российская Федерация, Оренбургская область, р-н Красногвардейский, с/с Кинзельский, земельный участок расположен в юго-западной части кадастрового квартала 56:14:0000000	417 5
Оренбургская область Сорочинский городской округ											
	56:30:12110 01	56:30:12110 01:42	56:30:121 1001:42/ч зу3	Раздел ЗУ в соответствии со ст.11.4 ЗК РФ	временный	Земельный участок под КП	Земли сельскохозяйственного назначения	для сельскохозяйственного производства	собственность С.Ю. Панин	Обл. Оренбургская, р-н Сорочинский, земельный участок расположен в северной части кадастрового квартала 56:30:1211001	163
2	56:30:12110 01	56:30:12110 01:48	56:30:121 1001:48:3 У5	Раздел ЗУ в соответствии со ст.11.4 ЗК РФ	постоянный	Земельный участок под подъездную автодорогу	Земли сельскохозяйственного назначения	для сельскохозяйственного производства	долевая собственность, аренда В.А. Иванов	Российская Федерация, Оренбургская область, р-н Сорочинский, с. Пронькино	22
3	56:30:12110 01	56:30:12110 01:46	56:30:121 1001:46:3 У3	Раздел ЗУ в соответствии со ст.11.4 ЗК РФ	постоянный	Земельный участок под опознавательным знаком	Земли сельскохозяйственного назначения	для сельскохозяйственного производства	долевая собственность, аренда В.А. Иванов	Российская Федерация, Оренбургская область, р-н Сорочинский, с. Пронькино	4
4	56:30:12110 01	56:30:12110 01:48	56:30:121 1001:48:3 У1	Раздел ЗУ в соответствии со ст.11.4 ЗК РФ	постоянный	Земельный участок под опознавательным знаком	Земли сельскохозяйственного назначения	для сельскохозяйственного производства	долевая собственность, аренда В.А. Иванов	Российская Федерация, Оренбургская область, р-н Сорочинский, с. Пронькино	1
5	56:30:12110 01	56:30:12110 01:42	56:30:121 1001:42/ч зу1	Раздел ЗУ в соответствии со ст.11.4 ЗК	временный	Земельный участок под ВЛ-6 кВ	Земли сельскохозяйственного назначения	для сельскохозяйственного производства	собственность С.Ю. Панин	Обл. Оренбургская, р-н Сорочинский, земельный участок расположен в северной части кадастрового квартала	163

				РФ						56:30:1211001	
6	56:30:12110 01	56:30:12110 01:48	56:30:121 1001:48/ч зу1	Раздел ЗУ в соотве Тствии со ст.11.4 ЗК РФ	време нный	Земельный участок под ВЛ- 6 кВ	Земли сельскохозяйст венного назначения	для сельскохозяйстве нного производства	долевая собственност ь, аренда В.А. Иванов	Российская Федерация, Оренбургская область, р-н Сорочинский, с. Пронькино	120 5
7	56:30:12110 01	56:30:12110 01:46	56:30:121 1001:46/ч зу1	Раздел ЗУ в соотве Тствии со ст.11.4 ЗК РФ	време нный	Земельный участок под ВЛ- 6 кВ	Земли сельскохозяйст венного назначения	для сельскохозяйстве нного производства	долевая собственност ь, аренда В.А. Иванов	Российская Федерация, Оренбургская область, р-н Сорочинский, с. Пронькино	266 1
8	56:30:12110 01	56:30:12110 01:48	56:30:121 1001:48:3 У2	Раздел ЗУ в соотве Тствии со ст.11.4 ЗК РФ	посто янный	Земельный участок под строительство подъездной автодороги	Земли сельскохозяйст венного назначения	для сельскохозяйстве нного производства	долевая собственност ь, аренда В.А. Иванов	Российская Федерация, Оренбургская область, р-н Сорочинский, с. Пронькино	74
9	56:30:12110 01	56:30:12110 01:42	56:30:121 1001:42:3 У1	Раздел ЗУ в соотве Тствии со ст.11.4 ЗК РФ	посто янный	Земельный участок под стойкой КИП	Земли сельскохозяйст венного назначения	для сельскохозяйстве нного производства	собственност ь С.Ю. Панин	Обл. Оренбургская, р-н Сорочинский, земельный участок расположен в северной части кадастрового квартала 56:30:1211001	2
1 0	56:30:12110 01	56:30:12110 01:46	56:30:121 1001:46:3 У1	Раздел ЗУ в соотве Тствии со ст.11.4 ЗК РФ	посто янный	Земельный участок под стойкой КИП	Земли сельскохозяйст венного назначения	для сельскохозяйстве нного производства	долевая собственност ь, аренда В.А. Иванов	Российская Федерация, Оренбургская область, р-н Сорочинский, с. Пронькино	2
1 1	56:30:12110 01	56:30:12110 01:48	56:30:121 1001:48:3 У3	Раздел ЗУ в соотве Тствии со ст.11.4 ЗК РФ	посто янный	Земельный участок под стойкой КИП	Земли сельскохозяйст венного назначения	для сельскохозяйстве нного производства	долевая собственност ь, аренда В.А. Иванов	Российская Федерация, Оренбургская область, р-н Сорочинский, с. Пронькино	1
1 2	56:30:12110 01	56:30:12110 01:46	56:30:121 1001:46:3 У2	Раздел ЗУ в соотве Тствии со ст.11.4 ЗК РФ	посто янный	Земельный участок под опорами ВЛ-6 кВ	Земли сельскохозяйст венного назначения	для сельскохозяйстве нного производства	долевая собственност ь, аренда В.А. Иванов	Российская Федерация, Оренбургская область, р-н Сорочинский, с. Пронькино	132
1 3	56:30:12110 01	56:30:12110 01:42	56:30:121 1001:42:3 У2	Раздел ЗУ в соотве Тствии со ст.11.4 ЗК РФ	посто янный	Земельный участок под опорами ВЛ-6 кВ	Земли сельскохозяйст венного назначения	для сельскохозяйстве нного производства	собственност ь С.Ю. Панин	Обл. Оренбургская, р-н Сорочинский, земельный участок расположен в северной части кадастрового квартала 56:30:1211001	15
1 4	56:30:12110 01	56:30:12110 01:48	56:30:121 1001:48:3 У4	Раздел ЗУ в соотве Тствии со ст.11.4 ЗК РФ	посто янный	Земельный участок под опорами ВЛ-6 кВ	Земли сельскохозяйст венного назначения	для сельскохозяйстве нного производства	долевая собственност ь, аренда В.А. Иванов	Российская Федерация, Оренбургская область, р-н Сорочинский, с. Пронькино	47
1 5	56:30:12110 01	56:30:12110 01:48	56:30:121 1001:48/ч зу2	Раздел ЗУ в соотве Тствии со ст.11.4 ЗК РФ	време нный	Земельный участок под строительство выкидного трубопровода от скв. 1620 до АГЗУ-12	Земли сельскохозяйст венного назначения	для сельскохозяйстве нного производства	долевая собственност ь, аренда В.А. Иванов	Российская Федерация, Оренбургская область, р-н Сорочинский, с. Пронькино	535 9

1 6	56:30:12110 01	56:30:12110 01:46	56:30:121 1001:46/ч зу1	Раздел ЗУ в соотве Тствии со ст.11.4 ЗК РФ	време нный	Земельный участок под строительство выкидного трубопровода от скв. 1620 до АГЗУ-12	Земли сельскохозяйст венного назначения	для сельскохозяйстве нного производства	долевая собственност ь, аренда В.А. Иванов	Российская Федерация, Оренбургская область, р-н Сорочинский, с. Пронькино	790 8
1 7	56:30:12110 01	56:30:12110 01:42	56:30:121 1001:42/ч зу2	Раздел ЗУ в соотве Тствии со ст.11.4 ЗК РФ	време нный	Земельный участок под строительство выкидного трубопровода от скв. 1620 до АГЗУ-12	Земли сельскохозяйст венного назначения	для сельскохозяйстве нного производства	собственност ь С.Ю. Панин	Обл. Оренбургская, р-н Сорочинский, земельный участок расположен в северной части кадастрового квартала 56:30:1211001 Обл. Оренбургская, р-н Сорочинский, земельный участок расположен в северной части	695

2. Перечень координат характерных точек образуемых земельных участков

Перечень координат характерных точек границ зон планируемого размещения линейных объектов с указанием площади образуемых земельных участков приведен в таблице 2.2.

Таблица 2.2.

Оренбургская область Красногвардейский район Кинзельский сельсовет				
№ 1				
Кадастровый квартал:			56:14:0414002	
Кадастровый номер:			56:14:0000000:2203	
Образуемый ЗУ:			56:14:0000000:2203:ЗУ7	
Площадь кв.м.:			9	
Правообладатель. Вид права:			земли ОДС, аренда П.Н. Зуев	
Разрешенное использование:			для сельскохозяйственного использования	
Назначение (сооружение):			Земельный участок под радиомачтой и шкафом КИПиА	
№ точки (сквозной)	Дирекционный угол	Расстояние, м	Координаты	
			X	Y
1	24°55'5"	2,8	536641,01	2169250,45
2	294°42'9"	1,1	536642,19	2169252,99
3	295°5'58"	2,1	536641,19	2169253,45
4	204°55'5"	2,8	536639,29	2169254,34
5	114°57'46"	3,2	536638,11	2169251,80
1	24°55'5"	2,8	536641,01	2169250,45
№ 2				
Кадастровый квартал:			56:14:0414002	
Кадастровый номер:			56:14:0000000:2203	
Образуемый ЗУ:			56:14:0000000:2203:ЗУ8	
Площадь кв.м.:			4	
Правообладатель. Вид права:			земли ОДС, аренда П.Н. Зуев	
Разрешенное использование:			для сельскохозяйственного использования	
Назначение (сооружение):			Земельный участок под опознавательным знаком	
№ точки (сквозной)	Дирекционный угол	Расстояние, м	Координаты	
			X	Y
6	208°6'23"	1	536658,17	2169218,57
7	118°6'23"	1	536657,70	2169217,69
8	27°50'17"	1,01	536658,58	2169217,22
9	297°35'50"	0,99	536659,05	2169218,11
6	208°6'23"	1	536658,17	2169218,57
10	201°41'42"	1	536603,29	2169241,73
11	111°9'41"	1	536602,92	2169240,80
12	21°41'42"	1	536603,85	2169240,44
13	291°9'41"	1	536604,22	2169241,37
10	201°41'42"	1	536603,29	2169241,73
14	192°39'9"	1	536658,30	2169189,49
15	102°39'9"	1	536658,08	2169188,51
16	12°39'9"	1	536659,06	2169188,29
17	282°39'9"	1	536659,28	2169189,27
14	192°39'9"	1	536658,30	2169189,49
18	192°39'9"	1	536659,19	2169194,93
19	102°39'9"	1	536658,97	2169193,95
20	12°39'9"	1	536659,95	2169193,73
21	282°39'9"	1	536660,17	2169194,71
18	192°39'9"	1	536659,19	2169194,93
№ 3				
Кадастровый квартал:			56:14:0414002	
Кадастровый номер:			56:14:0000000:2203	
Образуемый ЗУ:			56:14:0000000:2203:ЗУ1	
Площадь кв.м.:			3730	
Правообладатель. Вид права:			земли ОДС, аренда П.Н. Зуев	
Разрешенное использование:			для сельскохозяйственного использования	
Назначение (сооружение):			Земельный участок под эксплуатацию скв. № 1620	

№ точки	Дирекционный	Расстояние,	Координаты	
(сквозной)	угол	м	X	Y
22	204°57'2"	60	536642,70	2169371,13
23	114°57'27"	22,16	536617,39	2169316,73
24	195°0'16"	9,62	536637,48	2169307,38
25	115°0'50"	11,9	536634,99	2169298,09
26	36°15'14"	9,67	536645,77	2169293,06
27	114°56'23"	22,39	536651,49	2169300,86
28	24°57'2"	60	536671,79	2169291,42
29	294°57'2"	60	536697,10	2169345,82
22	204°57'2"	60	536642,70	2169371,13
№ 4				
Кадастровый квартал:			56:14:0414002	
Кадастровый номер:			56:14:0000000:2203	
Образуемый ЗУ:			56:14:0000000:2203:ЗУ2	
Площадь кв.м.:			61	
Правообладатель. Вид права:			земли ОДС, аренда П.Н. Зуев	
Разрешенное использование:			для сельскохозяйственного использования	
Назначение (сооружение):			Земельный участок под КТП и станцией управления	
№ точки	Дирекционный	Расстояние,	Координаты	
(сквозной)	угол	м	X	Y
30	24°53'46"	8,6	536639,38	2169241,72
31	295°2'54"	2,2	536643,00	2169249,52
1	294°57'46"	3,2	536641,01	2169250,45
5	204°56'2"	12,1	536638,11	2169251,80
32	115°15'47"	0,98	536633,01	2169240,83
33	115°2'54"	2,2	536633,90	2169240,41
34	114°32'16"	1,01	536635,89	2169239,48
35	25°1'36"	3,5	536636,81	2169239,06
36	115°4'28"	1,2	536638,29	2169242,23
30	24°53'46"	8,6	536639,38	2169241,72
№ 5				
Кадастровый квартал:			56:14:0414002	
Кадастровый номер:			56:14:0000000:2203	
Образуемый ЗУ:			56:14:0000000:2203/чзу1	
Площадь кв.м.:			229	
Правообладатель. Вид права:			земли ОДС, аренда П.Н. Зуев	
Разрешенное использование:			для сельскохозяйственного использования	
Назначение (сооружение):			Земельный участок под ВЛ-6 кв	
№ точки	Дирекционный	Расстояние,	Координаты	
(сквозной)	угол	м	X	Y
37	15°36'9"	9,41	536738,75	2169002,03
38	325°0'0"	17,96	536741,28	2169011,09
39	327°22'4"	10,37	536730,98	2169025,80
40	154°46'52"	8,57	536725,39	2169034,53
41	160°9'19"	8,48	536729,04	2169026,78
42	167°30'56"	6,99	536731,92	2169018,80
43	151°52'4"	11,28	536733,43	2169011,98
37	15°36'9"	9,41	536738,75	2169002,03
44	161°5'11"	5,68	536629,81	2169212,16
45	153°8'10"	13,72	536631,65	2169206,79
46	151°25'56"	8,57	536637,85	2169194,55
47	7°33'45"	10,56	536641,95	2169187,02
48	331°51'40"	13,19	536643,34	2169197,49
49	292°34'51"	7,92	536637,12	2169209,12
44	161°5'11"	5,68	536629,81	2169212,16
№ 6				
Кадастровый квартал:			56:14:0414002	
Кадастровый номер:			56:14:0000000:2203	
Образуемый ЗУ:			56:14:0000000:2203:ЗУ3	
Площадь кв.м.:			2	
Правообладатель. Вид права:			земли ОДС, аренда П.Н. Зуев	
Разрешенное использование:			для сельскохозяйственного использования	
Назначение (сооружение):			Земельный участок под стойкой КИП	
№ точки	Дирекционный	Расстояние,	Координаты	

Материалы по обоснованию проекта межевания территории

(сквозной)	угол	м	Х	У
50	188°36'56"	1	536656,75	2169194,24
51	98°36'56"	1	536656,60	2169193,25
52	8°42'8"	0,99	536657,59	2169193,10
53	279°10'50"	1	536657,74	2169194,08
50	188°36'56"	1	536656,75	2169194,24
54	201°9'41"	1	536602,34	2169239,49
55	111°41'42"	1	536601,98	2169238,56
56	20°57'21"	1,01	536602,91	2169238,19
57	291°9'41"	1	536603,27	2169239,13
54	201°9'41"	1	536602,34	2169239,49
№ 7				
Кадастровый квартал:			56:14:0414002	
Кадастровый номер:			56:14:0000000:2203	
Образуемый ЗУ:			56:14:0000000:2203:ЗУ4	
Площадь кв.м.:			64	
Правообладатель. Вид права:			земли ОДС, аренда П.Н. Зуев	
Разрешенное использование:			для сельскохозяйственного использования	
Назначение (сооружение):			Земельный участок под опорами ВЛ-6 кВ	
№ точки (сквозной)	Дирекционный угол	Расстояние, м	Координаты	
			Х	У
58	242°55'20"	2	536674,66	2169132,50
59	153°10'41"	1,99	536672,88	2169131,59
60	63°3'8"	2,01	536673,78	2169129,81
61	332°55'20"	2	536675,57	2169130,72
58	242°55'20"	2	536674,66	2169132,50
62	238°17'55"	2	536650,07	2169178,48
63	148°3'19"	2	536648,37	2169177,43
64	58°17'55"	2	536649,43	2169175,73
65	328°3'19"	2	536651,13	2169176,78
62	238°17'55"	2	536650,07	2169178,48
66	257°58'10"	0,62	536626,47	2169221,94
67	225°47'5"	0,52	536625,86	2169221,81
68	198°0'15"	0,42	536625,49	2169221,45
69	186°11'14"	4,55	536625,36	2169221,05
70	167°58'10"	0,62	536624,87	2169216,53
71	134°12'55"	0,52	536625,00	2169215,92
72	105°38'32"	0,52	536625,37	2169215,56
73	73°12'6"	0,55	536625,87	2169215,42
74	57°44'31"	2,89	536626,40	2169215,58
75	57°29'56"	4,41	536628,84	2169217,12
76	44°8'42"	0,47	536632,56	2169219,49
77	14°34'27"	0,52	536632,89	2169219,83
78	345°25'33"	0,52	536633,02	2169220,33
79	315°0'0"	0,52	536632,89	2169220,83
80	287°6'10"	0,41	536632,52	2169221,20
81	276°18'23"	3,73	536632,13	2169221,32
82	276°8'48"	1,96	536628,42	2169221,73
66	257°58'10"	0,62	536626,47	2169221,94
33	204°54'48"	4,34	536633,90	2169240,41
83	204°49'34"	2,36	536632,07	2169236,47
84	114°48'42"	2,19	536631,08	2169234,33
85	24°55'7"	6,69	536633,07	2169233,41
34	295°2'54"	2,2	536635,89	2169239,48
33	204°54'48"	4,34	536633,90	2169240,41
86	240°9'15"	1,41	536723,61	2169040,83
87	240°51'7"	0,6	536722,39	2169040,13
88	150°6'49"	2,01	536721,87	2169039,84
89	59°35'20"	0,53	536722,87	2169038,10
90	60°26'59"	1,46	536723,33	2169038,37
91	330°21'42"	2	536724,60	2169039,09

86	240°9'15"	1,41	536723,61	2169040,83
92	241°53'37"	2	536699,16	2169086,73
93	152°1'42"	2	536697,40	2169085,79
94	61°53'37"	2	536698,34	2169084,02
95	332°1'42"	2	536700,10	2169084,96
92	241°53'37"	2	536699,16	2169086,73
№ 8				
Кадастровый квартал:			56:14:0414002	
Кадастровый номер:			56:14:0000000:2203	
Образуемый ЗУ:			56:14:0000000:2203/чзү2	
Площадь кв.м.:			5402	
Правообладатель. Вид права:			земли ОДС, аренда П.Н. Зуев	
Разрешенное использование:			для сельскохозяйственного использования	
Назначение (сооружение):			Земельный участок под обустройство скв. № 1620	
№ точки (сквозной)	Дирекционный угол	Расстояние, м	Координаты	
			X	Y
96	294°26'38"	25,98	536643,67	2169382,81
97	204°39'38"	91,24	536620,02	2169393,56
98	115°41'45"	44,81	536581,95	2169310,64
99	204°46'8"	12,7	536622,33	2169291,21
100	30°50'60"	25,02	536617,01	2169279,68
101	50°50'59"	9,85	536629,84	2169301,16
24	294°57'27"	22,16	536637,48	2169307,38
23	24°57'2"	60	536617,39	2169316,73
22	114°57'2"	60	536642,70	2169371,13
29	204°57'2"	60	536697,10	2169345,82
28	294°56'23"	22,39	536671,79	2169291,42
27	181°4'28"	10,13	536651,49	2169300,86
102	202°51'5"	26,65	536651,30	2169290,73
103	115°28'11"	11,46	536640,95	2169266,17
104	204°35'28"	34,8	536651,30	2169261,24
105	280°10'4"	7,48	536636,82	2169229,60
106	192°6'18"	3,96	536629,46	2169230,92
107	182°15'2"	4,58	536628,63	2169227,05
108	182°19'18"	0,74	536628,45	2169222,47
82	96°18'23"	3,73	536628,42	2169221,73
81	107°6'10"	0,41	536632,13	2169221,32
80	135°0'0"	0,52	536632,52	2169221,20
79	165°25'33"	0,52	536632,89	2169220,83
78	114°34'2"	9,62	536633,02	2169220,33
109	24°47'17"	15,57	536641,77	2169216,33
110	24°44'27"	136,41	536648,30	2169230,47
111	294°44'51"	67,96	536705,39	2169354,36
96	294°26'38"	25,98	536643,67	2169382,81
№ 9				
Кадастровый квартал:			56:14:0414002	
Кадастровый номер:			56:14:0000000:2203	
Образуемый ЗУ:			56:14:0000000:2203/чзү3	
Площадь кв.м.:			5943	
Правообладатель. Вид права:			земли ОДС, аренда П.Н. Зуев	
Разрешенное использование:			для сельскохозяйственного использования	
Назначение (сооружение):			Земельный участок под строительство выкидного трубопровода от скв. 1620 до АГЗУ-12	
№ точки (сквозной)	Дирекционный угол	Расстояние, м	Координаты	
			X	Y
38	15°33'34"	31,2	536741,28	2169011,09
112	327°21'39"	40,53	536749,65	2169041,15
113	329°19'50"	20,37	536727,79	2169075,28
114	331°21'41"	76,64	536717,40	2169092,80
115	332°23'26"	10,55	536680,67	2169160,06
116	334°29'14"	10,47	536675,78	2169169,41
117	336°37'53"	11,95	536671,27	2169178,86
118	7°33'51"	26,06	536666,53	2169189,83
119	322°31'56"	10,73	536669,96	2169215,66
120	292°34'27"	16,39	536663,43	2169224,18

Материалы по обоснованию проекта межевания территории

110	204°47'17"	15,57	536648,30	2169230,47
109	294°34'2"	9,62	536641,77	2169216,33
78	194°34'27"	0,52	536633,02	2169220,33
77	224°8'42"	0,47	536632,89	2169219,83
76	237°29'56"	4,41	536632,56	2169219,49
75	168°56'5"	5,05	536628,84	2169217,12
44	112°34'51"	7,92	536629,81	2169212,16
49	151°51'40"	13,19	536637,12	2169209,12
48	187°33'45"	10,56	536643,34	2169197,49
47	150°15'18"	0,08	536641,95	2169187,02
121	151°27'48"	26	536641,99	2169186,95
122	150°45'50"	50	536654,41	2169164,11
123	151°50'21"	39,35	536678,83	2169120,48
93	61°53'37"	2	536697,40	2169085,79
92	152°1'42"	2	536699,16	2169086,73
95	241°53'37"	2	536700,10	2169084,96
94	151°47'18"	8,72	536698,34	2169084,02
124	151°7'45"	38,46	536702,46	2169076,34
125	0°0'0"	0	536721,03	2169042,66
125	0°0'0"	0	536721,03	2169042,66
125	153°26'6"	0,07	536721,03	2169042,66
126	151°41'57"	2,81	536721,06	2169042,60
87	60°9'15"	1,41	536722,39	2169040,13
86	150°21'42"	2	536723,61	2169040,83
91	240°26'59"	1,46	536724,60	2169039,09
90	151°47'18"	4,36	536723,33	2169038,37
40	147°22'4"	10,37	536725,39	2169034,53
39	145°0'0"	17,96	536730,98	2169025,80
38	15°33'34"	31,2	536741,28	2169011,09
6	208°6'23"	1	536658,17	2169218,57
7	118°6'23"	1	536657,70	2169217,69
8	27°50'17"	1,01	536658,58	2169217,22
9	297°35'50"	0,99	536659,05	2169218,11
6	208°6'23"	1	536658,17	2169218,57
58	242°55'20"	2	536674,66	2169132,50
59	153°10'41"	1,99	536672,88	2169131,59
60	63°3'8"	2,01	536673,78	2169129,81
61	332°55'20"	2	536675,57	2169130,72
58	242°55'20"	2	536674,66	2169132,50
18	192°39'9"	1	536659,19	2169194,93
19	102°39'9"	1	536658,97	2169193,95
20	12°39'9"	1	536659,95	2169193,73
21	282°39'9"	1	536660,17	2169194,71
18	192°39'9"	1	536659,19	2169194,93
62	238°17'55"	2	536650,07	2169178,48
63	148°3'19"	2	536648,37	2169177,43
64	58°17'55"	2	536649,43	2169175,73
65	328°3'19"	2	536651,13	2169176,78
62	238°17'55"	2	536650,07	2169178,48
50	188°36'56"	1	536656,75	2169194,24
51	98°36'56"	1	536656,60	2169193,25
52	8°42'8"	0,99	536657,59	2169193,10
53	279°10'50"	1	536657,74	2169194,08
50	188°36'56"	1	536656,75	2169194,24
14	192°39'9"	1	536658,30	2169189,49
15	102°39'9"	1	536658,08	2169188,51
16	12°39'9"	1	536659,06	2169188,29
17	282°39'9"	1	536659,28	2169189,27
14	192°39'9"	1	536658,30	2169189,49

127	4°0'51"	8	536596,71	2169228,86
128	19°53'52"	18,33	536597,27	2169236,84
129	26°41'11"	21,13	536603,51	2169254,08
130	30°49'32"	7,83	536613,00	2169272,96
100	24°46'8"	12,7	536617,01	2169279,68
99	295°9'48"	13,71	536622,33	2169291,21
131	203°10'42"	67,3	536609,92	2169297,04
132	115°24'53"	14,7	536583,43	2169235,17
127	4°0'51"	8	536596,71	2169228,86
№ 10				
Кадастровый квартал:			56:14:0414002	
Кадастровый номер:				
Образуемый ЗУ:			56:14:0414002:ЗУ2	
Площадь кв.м.:			289	
Правообладатель. Вид права:			Неразграниченная гос.собственность МО Красногвардейский район	
Разрешенное использование:				
Назначение (сооружение):			Земельный участок под подъездную автодорогу	
№ точки	Дирекционный	Расстояние,	Координаты	
(сквозной)	угол	м	X	Y
133	15°40'1"	5,37	536731,49	2168975,98
134	303°41'24"	0,04	536732,94	2168981,15
135	320°5'23"	3,51	536732,91	2168981,17
136	334°15'33"	0,62	536730,66	2168983,86
137	280°4'20"	22,7	536730,39	2168984,42
138	222°34'50"	4,52	536708,04	2168988,39
139	242°49'57"	5,1	536704,98	2168985,06
140	252°42'27"	2,22	536700,44	2168982,73
141	213°26'11"	2,5	536698,32	2168982,07
142	100°6'39"	2,91	536696,94	2168979,98
143	90°0'0"	0,02	536699,80	2168979,47
144	100°6'17"	18,18	536699,82	2168979,47
145	91°14'53"	13,77	536717,72	2168976,28
133	15°40'1"	5,37	536731,49	2168975,98
№ 11				
Кадастровый квартал:			56:14:0414002	
Кадастровый номер:			56:14:0000000:2203	
Образуемый ЗУ:			56:14:0000000:2203:ЗУ5	
Площадь кв.м.:			6497	
Правообладатель. Вид права:			земли ОДС, аренда П.Н. Зуев	
Разрешенное использование:			для сельскохозяйственного использования	
Назначение (сооружение):			Земельный участок под подъездную автодорогу	
№ точки	Дирекционный	Расстояние,	Координаты	
(сквозной)	угол	м	X	Y
138	100°4'20"	22,7	536708,04	2168988,39
137	334°56'49"	2,88	536730,39	2168984,42
146	349°39'5"	3,51	536729,17	2168987,03
147	2°3'59"	3,88	536728,54	2168990,48
148	0°19'30"	7,05	536728,68	2168994,36
149	354°48'20"	7,29	536728,72	2169001,41
150	347°15'28"	9,02	536728,06	2169008,67
151	339°49'35"	7,71	536726,07	2169017,47
152	334°51'8"	7,41	536723,41	2169024,71
153	331°45'24"	9,47	536720,26	2169031,42
154	0°0'0"	0,01	536715,78	2169039,76
154	331°6'42"	38,5	536715,78	2169039,77
156	331°50'26"	49,99	536697,18	2169073,48
157	330°46'35"	50,04	536673,59	2169117,55
158	331°26'45"	26,03	536649,16	2169161,22
159	331°25'35"	8,68	536636,72	2169184,08
160	331°44'52"	6,38	536632,57	2169191,70
161	334°18'7"	7,98	536629,55	2169197,32
162	341°5'60"	8,18	536626,09	2169204,51
163	350°59'36"	7,03	536623,44	2169212,25
164	359°46'57"	5,27	536622,34	2169219,19
165	6°3'6"	3,51	536622,32	2169224,46

Материалы по обоснованию проекта межевания территории

166	11°5'26"	3,59	536622,69	2169227,95
167	15°54'14"	3,8	536623,38	2169231,47
168	18°19'7"	1,56	536624,42	2169235,12
169	58°50'5"	1,95	536624,91	2169236,60
170	96°31'56"	1,32	536626,58	2169237,61
171	103°19'28"	4,3	536627,89	2169237,46
83	24°54'48"	4,34	536632,07	2169236,47
33	295°15'47"	0,98	536633,90	2169240,41
32	24°56'2"	12,1	536633,01	2169240,83
5	24°55'5"	2,8	536638,11	2169251,80
4	115°5'58"	2,1	536639,29	2169254,34
3	24°54'54"	5,44	536641,19	2169253,45
172	294°52'57"	7,46	536643,48	2169258,38
173	306°44'13"	1,72	536636,71	2169261,52
174	333°2'3"	1,92	536635,33	2169262,55
175	358°58'37"	1,68	536634,46	2169264,26
176	18°4'20"	1	536634,43	2169265,94
177	22°51'15"	28,4	536634,74	2169266,89
26	295°0'50"	11,9	536645,77	2169293,06
25	210°49'43"	32,72	536634,99	2169298,09
178	209°38'25"	4,75	536618,22	2169269,99
179	206°19'16"	7,35	536615,87	2169265,86
180	205°30'45"	8,03	536612,61	2169259,27
181	200°4'50"	11,56	536609,15	2169252,02
182	196°4'19"	6,21	536605,18	2169241,16
183	186°26'20"	7,04	536603,46	2169235,19
184	180°0'0"	8,33	536602,67	2169228,19
185	174°15'3"	7,39	536602,67	2169219,86
186	164°31'3"	11,05	536603,41	2169212,51
187	156°21'40"	10,25	536606,36	2169201,86
188	151°56'33"	11,33	536610,47	2169192,47
189	151°2'30"	8,67	536615,80	2169182,47
190	151°1'59"	26,04	536620,00	2169174,88
191	151°17'20"	50,04	536632,61	2169152,10
192	150°24'31"	49,98	536656,65	2169108,21
193	151°24'39"	38,49	536681,33	2169064,75
194	152°2'57"	8,88	536699,75	2169030,95
195	156°18'9"	10,1	536703,91	2169023,11
196	165°51'43"	8,19	536707,97	2169013,86
197	175°51'45"	7,07	536709,97	2169005,92
198	181°33'44"	5,5	536710,48	2168998,87
199	202°39'52"	4,93	536710,33	2168993,37
200	222°12'26"	0,58	536708,43	2168988,82
138	100°4'20"	22,7	536708,04	2168988,39
№ 12				
Кадастровый квартал:			56:14:0414002	
Кадастровый номер:				
Образуемый ЗУ:			56:14:0414002:ЗУ1	
Площадь кв.м.:			86	
Правообладатель. Вид права:			Неразграниченная гос.собственность МО Красногвардейский район	
Разрешенное использование:				
Назначение (сооружение):			Земельный участок под строительство подъездной автодороги	
№ точки (сквозной)	Дирекционный угол	Расстояние, м	Координаты	
			X	Y
138	280°9'7"	7,38	536708,04	2168988,39
201	246°0'30"	5,98	536700,78	2168989,69
202	212°59'19"	7,48	536695,32	2168987,26
203	100°3'55"	5,78	536691,25	2168980,99
142	33°26'11"	2,5	536696,94	2168979,98
141	72°42'27"	2,22	536698,32	2168982,07
140	62°49'57"	5,1	536700,44	2168982,73
139	42°34'50"	4,52	536704,98	2168985,06
138	280°9'7"	7,38	536708,04	2168988,39

134	15°31'27"	8,59	536732,94	2168981,15
204	0°0'0"	0,01	536735,24	2168989,43
204	195°32'24"	5,82	536735,24	2168989,44
206	280°10'1"	3,34	536733,68	2168983,83
137	154°15'33"	0,62	536730,39	2168984,42
136	140°5'23"	3,51	536730,66	2168983,86
135	123°41'24"	0,04	536732,91	2168981,17
134	15°31'27"	8,59	536732,94	2168981,15
№ 13				
Кадастровый квартал:			56:14:0414002	
Кадастровый номер:			56:14:0000000:2203	
Образуемый ЗУ:			56:14:0000000:2203:ЗУ6	
Площадь кв.м.:			4175	
Правообладатель. Вид права:			земли ОДС, аренда П.Н. Зув	
Разрешенное использование:			для сельскохозяйственного использования	
Назначение (сооружение):			Земельный участок под строительство подъездной автодороги	
№ точки (сквозной)	Дирекционный угол	Расстояние, м	Координаты	
			X	Y
206	15°32'24"	5,82	536733,68	2168983,83
204	335°10'32"	1,62	536735,24	2168989,44
207	0°52'32"	10,47	536734,56	2168990,91
208	0°0'0"	0,03	536734,72	2169001,38
209	355°1'3"	7,83	536734,72	2169001,41
210	347°34'51"	2,84	536734,04	2169009,21
43	347°30'56"	6,99	536733,43	2169011,98
42	340°9'19"	8,48	536731,92	2169018,80
41	334°46'52"	8,57	536729,04	2169026,78
40	331°47'18"	4,36	536725,39	2169034,53
90	239°35'20"	0,53	536723,33	2169038,37
89	330°6'49"	2,01	536722,87	2169038,10
88	60°51'7"	0,6	536721,87	2169039,84
87	331°41'57"	2,81	536722,39	2169040,13
126	333°26'6"	0,07	536721,06	2169042,60
125	0°0'0"	0	536721,03	2169042,66
125	0°0'0"	0	536721,03	2169042,66
125	331°7'45"	38,46	536721,03	2169042,66
124	331°47'18"	8,72	536702,46	2169076,34
94	0°0'0"	0	536698,34	2169084,02
94	332°1'42"	2	536698,34	2169084,02
93	0°0'0"	0	536697,40	2169085,79
93	331°50'21"	39,35	536697,40	2169085,79
123	330°45'50"	50	536678,83	2169120,48
122	331°27'48"	26	536654,41	2169164,11
121	331°25'16"	8,65	536641,99	2169186,95
46	333°8'10"	13,72	536637,85	2169194,55
45	341°5'11"	5,68	536631,65	2169206,79
44	348°56'5"	5,05	536629,81	2169212,16
75	237°44'31"	2,89	536628,84	2169217,12
74	253°12'6"	0,55	536626,40	2169215,58
73	285°38'32"	0,52	536625,87	2169215,42
72	314°12'55"	0,52	536625,37	2169215,56
71	347°58'10"	0,62	536625,00	2169215,92
70	6°11'14"	4,55	536624,87	2169216,53
69	18°0'15"	0,42	536625,36	2169221,05
68	45°47'5"	0,52	536625,49	2169221,45
67	77°58'10"	0,62	536625,86	2169221,81
66	96°8'48"	1,96	536626,47	2169221,94
82	2°19'18"	0,74	536628,42	2169221,73
108	2°15'2"	4,58	536628,45	2169222,47
107	12°6'18"	3,96	536628,63	2169227,05
106	100°10'4"	7,48	536629,46	2169230,92
105	24°35'28"	34,8	536636,82	2169229,60
104	295°28'11"	11,46	536651,30	2169261,24
103	22°51'5"	26,65	536640,95	2169266,17
102	1°4'28"	10,13	536651,30	2169290,73

Материалы по обоснованию проекта межевания территории

27	216°15'14"	9,67	536651,49	2169300,86
26	202°51'15"	28,4	536645,77	2169293,06
177	198°4'20"	1	536634,74	2169266,89
176	178°58'37"	1,68	536634,43	2169265,94
175	153°2'3"	1,92	536634,46	2169264,26
174	126°44'13"	1,72	536635,33	2169262,55
173	114°52'57"	7,46	536636,71	2169261,52
172	204°54'54"	5,44	536643,48	2169258,38
3	114°42'9"	1,1	536641,19	2169253,45
2	204°55'5"	2,8	536642,19	2169252,99
1	115°2'54"	2,2	536641,01	2169250,45
31	204°53'46"	8,6	536643,00	2169249,52
30	295°4'28"	1,2	536639,38	2169241,72
36	205°1'36"	3,5	536638,29	2169242,23
35	294°32'16"	1,01	536636,81	2169239,06
34	204°55'7"	6,69	536635,89	2169239,48
85	294°48'42"	2,19	536633,07	2169233,41
84	24°49'34"	2,36	536631,08	2169234,33
83	283°19'28"	4,3	536632,07	2169236,47
171	276°31'56"	1,32	536627,89	2169237,46
170	238°50'5"	1,95	536626,58	2169237,61
169	198°19'7"	1,56	536624,91	2169236,60
168	195°54'14"	3,8	536624,42	2169235,12
167	191°5'26"	3,59	536623,38	2169231,47
166	186°3'6"	3,51	536622,69	2169227,95
165	179°46'57"	5,27	536622,32	2169224,46
164	170°59'36"	7,03	536622,34	2169219,19
163	161°5'60"	8,18	536623,44	2169212,25
162	154°18'7"	7,98	536626,09	2169204,51
161	151°44'52"	6,38	536629,55	2169197,32
160	151°25'35"	8,68	536632,57	2169191,70
159	151°26'45"	26,03	536636,72	2169184,08
158	150°46'35"	50,04	536649,16	2169161,22
157	151°50'26"	49,99	536673,59	2169117,55
156	151°6'42"	38,5	536697,18	2169073,48
154	180°0'0"	0,01	536715,78	2169039,77
154	151°45'24"	9,47	536715,78	2169039,76
153	154°51'8"	7,41	536720,26	2169031,42
152	159°49'35"	7,71	536723,41	2169024,71
151	167°15'28"	9,02	536726,07	2169017,47
150	174°48'20"	7,29	536728,06	2169008,67
149	180°19'30"	7,05	536728,72	2169001,41
148	182°3'59"	3,88	536728,68	2168994,36
147	169°39'5"	3,51	536728,54	2168990,48
146	154°56'49"	2,88	536729,17	2168987,03
137	100°10'1"	3,34	536730,39	2168984,42
206	15°32'24"	5,82	536733,68	2168983,83
201	100°9'7"	7,38	536700,78	2168989,69
138	42°12'26"	0,58	536708,04	2168988,39
200	22°39'52"	4,93	536708,43	2168988,82
199	1°33'44"	5,5	536710,33	2168993,37
198	355°51'45"	7,07	536710,48	2168998,87
197	345°51'43"	8,19	536709,97	2169005,92
196	336°18'9"	10,1	536707,97	2169013,86
195	332°2'57"	8,88	536703,91	2169023,11
194	331°24'39"	38,49	536699,75	2169030,95
193	330°24'31"	49,98	536681,33	2169064,75
192	331°17'20"	50,04	536656,65	2169108,21
191	331°1'59"	26,04	536632,61	2169152,10
190	331°2'30"	8,67	536620,00	2169174,88
189	331°56'33"	11,33	536615,80	2169182,47
188	336°21'40"	10,25	536610,47	2169192,47
187	344°31'3"	11,05	536606,36	2169201,86
186	354°15'3"	7,39	536603,41	2169212,51
185	0°0'0"	8,33	536602,67	2169219,86

184	6°26'20"	7,04	536602,67	2169228,19
183	16°4'19"	6,21	536603,46	2169235,19
182	20°4'50"	11,56	536605,18	2169241,16
181	25°30'45"	8,03	536609,15	2169252,02
180	26°19'16"	7,35	536612,61	2169259,27
179	29°38'25"	4,75	536615,87	2169265,86
178	30°49'43"	32,72	536618,22	2169269,99
25	15°0'16"	9,62	536634,99	2169298,09
24	230°50'59"	9,85	536637,48	2169307,38
101	210°50'60"	25,02	536629,84	2169301,16
100	210°49'32"	7,83	536617,01	2169279,68
130	206°41'11"	21,13	536613,00	2169272,96
129	199°53'52"	18,33	536603,51	2169254,08
128	184°0'51"	8	536597,27	2169236,84
127	177°8'50"	3,01	536596,71	2169228,86
211	177°2'59"	14,96	536596,86	2169225,85
212	164°15'34"	11,91	536597,63	2169210,91
213	156°15'37"	10,71	536600,86	2169199,45
214	151°32'55"	20,11	536605,17	2169189,65
215	151°2'30"	26,02	536614,75	2169171,97
216	151°17'17"	50,02	536627,35	2169149,20
217	150°56'43"	0,1	536651,38	2169105,33
218	150°24'1"	49,93	536651,43	2169105,24
219	151°24'22"	38,4	536676,09	2169061,83
220	152°2'13"	8,62	536694,47	2169028,11
221	156°21'36"	9,38	536698,51	2169020,50
222	165°52'1"	7,17	536702,27	2169011,91
223	178°6'40"	10,32	536704,02	2169004,96
224	213°0'55"	5,65	536704,36	2168994,65
225	246°15'2"	0,55	536701,28	2168989,91
201	100°9'7"	7,38	536700,78	2168989,69
10	201°41'42"	1	536603,29	2169241,73
11	111°9'41"	1	536602,92	2169240,80
12	21°41'42"	1	536603,85	2169240,44
13	291°9'41"	1	536604,22	2169241,37
10	201°41'42"	1	536603,29	2169241,73
54	201°9'41"	1	536602,34	2169239,49
55	111°41'42"	1	536601,98	2169238,56
56	20°57'21"	1,01	536602,91	2169238,19
57	291°9'41"	1	536603,27	2169239,13
54	201°9'41"	1	536602,34	2169239,49

Оренбургская область Сорочинский городской округ**№ 1**

Кадастровый квартал:	56:30:1211001
Кадастровый номер:	56:30:1211001:42
Образуемый ЗУ:	56:30:1211001:42/чзз3
Площадь кв.м.:	163
Правообладатель. Вид права:	собственность С.Ю. Панин
Разрешенное использование:	для сельскохозяйственного производства
Назначение (сооружение):	Земельный участок под КЛ

№ точки (сквозной)	Дирекционный угол	Расстояние, м	Координаты	
			X	Y
1	220°28'22"	2,42	536026,04	1371569,36
2	155°5'43"	7,72	536024,47	1371567,52
3	127°23'11"	18,41	536027,72	1371560,52
4	159°55'43"	2,21	536042,35	1371549,34
5	71°54'6"	5,92	536043,11	1371547,26
6	340°54'59"	4,19	536048,74	1371549,10
7	307°23'11"	26,85	536047,37	1371553,06
1	220°28'22"	2,42	536026,04	1371569,36

№ 2

Кадастровый квартал:	56:30:1211001
Кадастровый номер:	56:30:1211001:48
Образуемый ЗУ:	56:30:1211001:48:ЗУ5

Площадь кв.м.:			22	
Правообладатель. Вид права:			долевая собственность, аренда В.А. Иванов	
Разрешенное использование:			для сельскохозяйственного производства	
Назначение (сооружение):			Земельный участок под подъездную автодорогу	
№ точки (сквозной)	Дирекционный угол	Расстояние, м	Координаты	
			X	Y
8	197°54'34"	1,72	535495,90	1371654,90
9	197°53'18"	3,65	535495,37	1371653,26
10	93°37'5"	4,28	535494,25	1371649,79
11	93°45'41"	2,9	535498,52	1371649,52
12	347°55'47"	1,63	535501,41	1371649,33
13	307°48'33"	3,05	535501,07	1371650,92
14	307°23'52"	3,47	535498,66	1371652,79
8	197°54'34"	1,72	535495,90	1371654,90
№ 3				
Кадастровый квартал:			56:30:1211001	
Кадастровый номер:			56:30:1211001:46	
Образуемый ЗУ:			56:30:1211001:46:ЗУ3	
Площадь кв.м.:			4	
Правообладатель. Вид права:			долевая собственность, аренда В.А. Иванов	
Разрешенное использование:			для сельскохозяйственного производства	
Назначение (сооружение):			Земельный участок под опознавательным знаком	
№ точки (сквозной)	Дирекционный угол	Расстояние, м	Координаты	
			X	Y
15	199°53'7"	1	535973,14	1371571,02
16	109°53'7"	1	535972,80	1371570,08
17	19°53'7"	1	535973,74	1371569,74
18	289°53'7"	1	535974,08	1371570,68
15	199°53'7"	1	535973,14	1371571,02
19	200°37'25"	0,99	535978,10	1371582,54
20	110°37'25"	0,99	535977,75	1371581,61
21	20°25'20"	1	535978,68	1371581,26
22	290°4'55"	0,99	535979,03	1371582,20
19	200°37'25"	0,99	535978,10	1371582,54
23	199°20'40"	1	535968,79	1371559,14
24	110°4'55"	0,99	535968,46	1371558,20
25	20°4'55"	0,99	535969,39	1371557,86
26	290°25'20"	1	535969,73	1371558,79
23	199°20'40"	1	535968,79	1371559,14
27	234°23'44"	1	536014,80	1371569,94
28	143°55'50"	1	536013,99	1371569,36
29	54°3'28"	0,99	536014,58	1371568,55
30	324°23'44"	1	536015,38	1371569,13
27	234°23'44"	1	536014,80	1371569,94
№ 4				
Кадастровый квартал:			56:30:1211001	
Кадастровый номер:			56:30:1211001:48	
Образуемый ЗУ:			56:30:1211001:48:ЗУ1	
Площадь кв.м.:			1	
Правообладатель. Вид права:			долевая собственность, аренда В.А. Иванов	
Разрешенное использование:			для сельскохозяйственного производства	
Назначение (сооружение):			Земельный участок под опознавательным знаком	
№ точки (сквозной)	Дирекционный угол	Расстояние, м	Координаты	
			X	Y
31	191°32'5"	1	535526,88	1371681,84
32	101°32'5"	1	535526,68	1371680,86
33	11°25'16"	1,01	535527,66	1371680,66
34	280°58'20"	1	535527,86	1371681,65
31	191°32'5"	1	535526,88	1371681,84
№ 5				
Кадастровый квартал:			56:30:1211001	
Кадастровый номер:			56:30:1211001:42	
Образуемый ЗУ:			56:30:1211001:42/чзу1	

Площадь кв.м.:			163	
Правообладатель. Вид права:			собственность С.Ю. Панин	
Разрешенное использование:			для сельскохозяйственного производства	
Назначение (сооружение):			Земельный участок под ВЛ-6 кВ	
№ точки (сквозной)	Дирекционный угол	Расстояние, м	Координаты	
			X	Y
35	236°1'2"	8,14	536082,71	1371616,04
36	135°16'59"	22,9	536075,96	1371611,49
37	47°25'56"	8	536092,07	1371595,22
38	315°17'56"	21,68	536097,96	1371600,63
35	236°1'2"	8,14	536082,71	1371616,04
39	224°59'60"	2,21	536085,73	1371608,85
40	134°52'45"	6,7	536084,17	1371607,29
41	45°11'3"	2,2	536088,92	1371602,56
42	314°56'23"	6,71	536090,48	1371604,11
39	224°59'60"	2,21	536085,73	1371608,85
№ 6				
Кадастровый квартал:			56:30:1211001	
Кадастровый номер:			56:30:1211001:48	
Образуемый ЗУ:			56:30:1211001:48/чзү1	
Площадь кв.м.:			1205	
Правообладатель. Вид права:			долевая собственность, аренда В.А. Иванов	
Разрешенное использование:			для сельскохозяйственного производства	
Назначение (сооружение):			Земельный участок под ВЛ-6 кВ	
№ точки (сквозной)	Дирекционный угол	Расстояние, м	Координаты	
			X	Y
43	10°45'42"	5,94	535715,50	1371624,51
44	284°30'13"	2,68	535716,61	1371630,35
45	283°5'21"	9,98	535714,02	1371631,02
46	281°4'35"	10,1	535704,30	1371633,28
47	280°3'20"	179,55	535694,39	1371635,22
48	325°19'58"	1,3	535517,60	1371666,57
49	205°51'13"	6,12	535516,86	1371667,64
50	223°43'37"	0,64	535514,19	1371662,13
51	258°54'23"	0,52	535513,75	1371661,67
52	286°41'57"	0,52	535513,24	1371661,57
53	318°37'17"	0,56	535512,74	1371661,72
54	334°47'56"	4,7	535512,37	1371662,14
55	348°55'47"	0,47	535510,37	1371666,39
56	16°23'22"	0,53	535510,28	1371666,85
57	49°17'21"	0,57	535510,43	1371667,36
58	64°56'28"	4,93	535510,86	1371667,73
59	325°0'46"	9,92	535515,33	1371669,82
60	327°25'15"	7,73	535509,64	1371677,95
61	197°59'3"	6,83	535505,48	1371684,46
62	197°56'26"	2,56	535503,37	1371677,96
63	154°14'23"	13,69	535502,58	1371675,52
64	114°17'31"	5,3	535508,53	1371663,19
65	98°44'46"	1,58	535513,36	1371661,01
66	84°2'42"	4,43	535514,92	1371660,77
67	100°16'48"	195,84	535519,33	1371661,23
68	117°1'32"	3,9	535712,03	1371626,28
43	10°45'42"	5,94	535715,50	1371624,51
69	189°50'28"	1,99	535554,69	1371659,88
70	100°4'28"	2	535554,35	1371657,92
71	10°4'28"	2	535556,32	1371657,57
72	279°44'37"	2,01	535556,67	1371659,54
69	189°50'28"	1,99	535554,69	1371659,88
73	192°9'18"	1,99	535662,94	1371640,28
74	102°5'41"	2	535662,52	1371638,33
75	12°9'18"	1,99	535664,48	1371637,91
76	282°5'41"	2	535664,90	1371639,86
73	192°9'18"	1,99	535662,94	1371640,28

77	189°16'21"	1,99	535608,80	1371650,05
78	99°30'34"	2	535608,48	1371648,09
79	9°30'34"	2	535610,45	1371647,76
80	279°10'50"	2,01	535610,78	1371649,73
77	189°16'21"	1,99	535608,80	1371650,05
№ 7				
Кадастровый квартал:			56:30:1211001	
Кадастровый номер:			56:30:1211001:46	
Образуемый ЗУ:			56:30:1211001:46/чзү1	
Площадь кв.м.:			2661	
Правообладатель. Вид права:			долевая собственность, аренда В.А. Иванов	
Разрешенное использование:			для сельскохозяйственного производства	
Назначение (сооружение):			Земельный участок под ВЛ-6 кВ	
№ точки (сквозной)	Дирекционный угол	Расстояние, м	Координаты	
			X	Y
81	146°51'11"	0,59	535977,17	1371538,29
82	163°55'35"	0,61	535977,49	1371537,80
83	198°5'0"	0,52	535977,66	1371537,21
84	227°21'12"	0,52	535977,50	1371536,72
85	259°4'38"	0,58	535977,12	1371536,37
86	276°21'13"	4,7	535976,55	1371536,26
87	289°13'50"	0,46	535971,88	1371536,78
88	318°10'47"	0,51	535971,45	1371536,93
89	348°6'41"	0,58	535971,11	1371537,31
90	6°27'47"	2,58	535970,99	1371537,88
91	290°3'25"	220,2	535971,28	1371540,44
92	289°27'32"	6,72	535764,43	1371615,96
93	288°1'36"	6,66	535758,09	1371618,20
94	286°39'31"	6,73	535751,76	1371620,26
95	286°4'31"	22,43	535745,31	1371622,19
96	285°49'9"	0,62	535723,76	1371628,40
97	219°15'39"	5,66	535723,16	1371628,57
98	230°0'47"	0,4	535719,58	1371624,19
99	258°41'24"	0,51	535719,27	1371623,93
100	285°56'43"	0,51	535718,77	1371623,83
101	317°17'26"	0,53	535718,28	1371623,97
102	340°12'4"	0,27	535717,92	1371624,36
103	347°56'57"	4,55	535717,83	1371624,61
104	355°25'34"	0,25	535716,88	1371629,06
105	16°41'57"	0,52	535716,86	1371629,31
106	48°10'47"	0,51	535717,01	1371629,81
107	284°22'53"	0,81	535717,39	1371630,15
44	190°45'42"	5,94	535716,61	1371630,35
43	116°59'16"	3,64	535715,50	1371624,51
108	91°55'34"	5,65	535718,74	1371622,86
109	109°50'35"	264,08	535724,39	1371622,67
110	50°27'41"	2,75	535972,79	1371533,03
111	61°18'18"	5,42	535974,91	1371534,78
112	29°36'45"	4,29	535979,66	1371537,38
113	43°53'20"	23,7	535981,78	1371541,11
114	290°6'58"	8,84	535998,21	1371558,19
115	225°15'57"	6,1	535989,91	1371561,23
116	200°5'45"	20,4	535985,58	1371556,94
117	290°0'57"	1,49	535978,57	1371537,78
81	146°51'11"	0,59	535977,17	1371538,29
118	201°9'41"	1,99	535764,31	1371613,56
119	111°25'43"	2	535763,59	1371611,70
120	21°19'28"	2,01	535765,45	1371610,97
121	291°3'29"	2	535766,18	1371612,84
118	201°9'41"	1,99	535764,31	1371613,56
122	199°53'7"	2	535919,45	1371557,59
123	109°58'59"	1,99	535918,77	1371555,71
124	20°25'20"	2,01	535920,64	1371555,03

Материалы по обоснованию проекта межевания территории

125	289°47'17"	2,01	535921,34	1371556,91
122	199°53'7"	2	535919,45	1371557,59
126	198°53'10"	2,01	535815,99	1371594,94
127	108°47'60"	1,99	535815,34	1371593,04
128	19°20'40"	1,99	535817,22	1371592,40
129	289°14'58"	2	535817,88	1371594,28
126	198°53'10"	2,01	535815,99	1371594,94
130	199°20'40"	1,99	535867,73	1371576,24
131	109°14'58"	2	535867,07	1371574,36
132	19°20'40"	1,99	535868,96	1371573,70
133	289°14'58"	2	535869,62	1371575,58
130	199°20'40"	1,99	535867,73	1371576,24
36	56°1'2"	8,14	536075,96	1371611,49
35	315°16'36"	26,35	536082,71	1371616,04
134	225°17'9"	77,99	536064,17	1371634,76
135	110°5'37"	8,85	536008,75	1371579,89
136	45°16'53"	66,21	536017,06	1371576,85
137	135°14'27"	16,83	536064,11	1371623,44
36	56°1'2"	8,14	536075,96	1371611,49
138	257°49'43"	0,52	536064,20	1371630,08
139	227°25'10"	0,5	536063,69	1371629,97
140	204°37'25"	0,26	536063,32	1371629,63
141	197°55'2"	4,55	536063,21	1371629,39
142	188°44'46"	0,26	536061,81	1371625,06
143	167°35'33"	0,51	536061,77	1371624,80
144	137°21'12"	0,52	536061,88	1371624,30
145	109°8'1"	0,52	536062,23	1371623,92
146	80°4'26"	0,41	536062,72	1371623,75
147	69°16'42"	7,29	536063,12	1371623,82
148	50°46'28"	0,63	536069,94	1371626,40
149	17°1'14"	0,51	536070,43	1371626,80
150	347°49'43"	0,52	536070,58	1371627,29
151	315°47'5"	0,52	536070,47	1371627,80
152	298°36'38"	0,25	536070,11	1371628,17
153	287°53'39"	5,7	536069,89	1371628,29
154	278°25'37"	0,27	536064,47	1371630,04
138	257°49'43"	0,52	536064,20	1371630,08
155	224°1'52"	6,69	536018,11	1371585,11
156	134°4'44"	2,2	536013,46	1371580,30
157	43°58'18"	6,7	536015,04	1371578,77
158	313°53'28"	2,19	536019,69	1371583,59
155	224°1'52"	6,69	536018,11	1371585,11
№ 8				
Кадастровый квартал:			56:30:1211001	
Кадастровый номер:			56:30:1211001:48	
Образуемый ЗУ:			56:30:1211001:48:ЗУ2	
Площадь кв.м.:			74	
Правообладатель. Вид права:			долевая собственность, аренда В.А. Иванов	
Разрешенное использование:			для сельскохозяйственного производства	
Назначение (сооружение):			Земельный участок под строительство подъездной автодороги	
№ точки (сквозной)	Дирекционный угол	Расстояние, м	Координаты	
			X	Y
159	197°53'21"	1,66	535496,41	1371656,48
8	127°23'52"	3,47	535495,90	1371654,90
14	127°48'33"	3,05	535498,66	1371652,79
13	167°55'47"	1,63	535501,07	1371650,92
12	93°37'4"	6,02	535501,41	1371649,33
160	355°7'43"	1,77	535507,42	1371648,95
161	332°55'41"	5,56	535507,27	1371650,71
162	307°46'47"	5,79	535504,74	1371655,66

163	337°27'51"	4,2	535500,16	1371659,21
164	197°56'22"	6,95	535498,55	1371663,09
159	197°53'21"	1,66	535496,41	1371656,48
№ 9				
Кадастровый квартал:			56:30:1211001	
Кадастровый номер:			56:30:1211001:42	
Образуемый ЗУ:			56:30:1211001:42:ЗУ1	
Площадь кв.м.:			2	
Правообладатель. Вид права:			собственность С.Ю. Панин	
Разрешенное использование:			для сельскохозяйственного производства	
Назначение (сооружение):			Земельный участок под стойкой КИП	
№ точки	Дирекционный	Расстояние,	Координаты	
(сквозной)	угол	м	X	Y
165	239°19'52"	1	536018,38	1371558,47
166	149°37'15"	1,01	536017,52	1371557,96
167	59°19'52"	1	536018,03	1371557,09
168	329°37'15"	1,01	536018,89	1371557,60
165	239°19'52"	1	536018,38	1371558,47
169	238°50'27"	1	536015,59	1371564,51
170	149°2'10"	0,99	536014,73	1371563,99
171	59°37'15"	1,01	536015,24	1371563,14
172	328°50'27"	1	536016,11	1371563,65
169	238°50'27"	1	536015,59	1371564,51
№ 10				
Кадастровый квартал:			56:30:1211001	
Кадастровый номер:			56:30:1211001:46	
Образуемый ЗУ:			56:30:1211001:46:ЗУ1	
Площадь кв.м.:			2	
Правообладатель. Вид права:			долевая собственность, аренда В.А. Иванов	
Разрешенное использование:			для сельскохозяйственного производства	
Назначение (сооружение):			Земельный участок под стойкой КИП	
№ точки	Дирекционный	Расстояние,	Координаты	
(сквозной)	угол	м	X	Y
173	196°48'31"	1	535985,80	1371578,28
174	106°15'37"	1	535985,51	1371577,32
175	16°58'32"	0,99	535986,47	1371577,04
176	286°48'31"	1	535986,76	1371577,99
173	196°48'31"	1	535985,80	1371578,28
177	200°4'55"	0,99	535975,30	1371571,76
178	110°4'55"	0,99	535974,96	1371570,83
179	19°53'7"	1	535975,89	1371570,49
180	289°32'12"	0,99	535976,23	1371571,43
177	200°4'55"	0,99	535975,30	1371571,76
№ 11				
Кадастровый квартал:			56:30:1211001	
Кадастровый номер:			56:30:1211001:48	
Образуемый ЗУ:			56:30:1211001:48:ЗУ3	
Площадь кв.м.:			1	
Правообладатель. Вид права:			долевая собственность, аренда В.А. Иванов	
Разрешенное использование:			для сельскохозяйственного производства	
Назначение (сооружение):			Земельный участок под стойкой КИП	
№ точки	Дирекционный	Расстояние,	Координаты	
(сквозной)	угол	м	X	Y
181	187°58'11"	1,01	535655,76	1371657,07
182	98°2'57"	1	535655,62	1371656,07
183	7°24'25"	1,01	535656,61	1371655,93
184	278°7'48"	0,99	535656,74	1371656,93
181	187°58'11"	1,01	535655,76	1371657,07
№ 12				
Кадастровый квартал:			56:30:1211001	
Кадастровый номер:			56:30:1211001:46	
Образуемый ЗУ:			56:30:1211001:46:ЗУ2	
Площадь кв.м.:			132	
Правообладатель. Вид права:			долевая собственность, аренда В.А. Иванов	

Разрешенное использование:			для сельскохозяйственного производства	
Назначение (сооружение):			Земельный участок под опорами ВЛ-6 кВ	
№ точки (сквозной)	Дирекционный угол	Расстояние, м	Координаты	
			X	Y
185	256°30'15"	0,51	535972,65	1371544,39
186	228°5'39"	0,52	535972,15	1371544,27
187	198°2'3"	0,45	535971,76	1371543,92
188	186°21'39"	3,07	535971,62	1371543,49
91	186°27'47"	2,58	535971,28	1371540,44
90	168°6'41"	0,58	535970,99	1371537,88
89	138°10'47"	0,51	535971,11	1371537,31
88	109°13'50"	0,46	535971,45	1371536,93
87	96°21'13"	4,7	535971,88	1371536,78
86	79°4'38"	0,58	535976,55	1371536,26
85	47°21'12"	0,52	535977,12	1371536,37
84	18°5'0"	0,52	535977,50	1371536,72
83	343°55'35"	0,61	535977,66	1371537,21
82	326°51'11"	0,59	535977,49	1371537,80
81	326°31'17"	6,76	535977,17	1371538,29
189	315°58'16"	0,42	535973,44	1371543,93
190	287°44'41"	0,52	535973,15	1371544,23
185	256°30'15"	0,51	535972,65	1371544,39
122	199°53'7"	2	535919,45	1371557,59
123	109°58'59"	1,99	535918,77	1371555,71
124	20°25'20"	2,01	535920,64	1371555,03
125	289°47'17"	2,01	535921,34	1371556,91
122	199°53'7"	2	535919,45	1371557,59
130	199°20'40"	1,99	535867,73	1371576,24
131	109°14'58"	2	535867,07	1371574,36
132	19°20'40"	1,99	535868,96	1371573,70
133	289°14'58"	2	535869,62	1371575,58
130	199°20'40"	1,99	535867,73	1371576,24
155	224°1'52"	6,69	536018,11	1371585,11
156	134°4'44"	2,2	536013,46	1371580,30
157	43°58'18"	6,7	536015,04	1371578,77
158	313°53'28"	2,19	536019,69	1371583,59
155	224°1'52"	6,69	536018,11	1371585,11
126	198°53'10"	2,01	535815,99	1371594,94
127	108°47'60"	1,99	535815,34	1371593,04
128	19°20'40"	1,99	535817,22	1371592,40
129	289°14'58"	2	535817,88	1371594,28
126	198°53'10"	2,01	535815,99	1371594,94
191	265°25'34"	0,25	535723,47	1371631,47
192	257°50'31"	5,7	535723,22	1371631,45
193	248°57'45"	0,28	535717,65	1371630,25
107	228°10'47"	0,51	535717,39	1371630,15
106	196°41'57"	0,52	535717,01	1371629,81
105	175°25'34"	0,25	535716,86	1371629,31
104	167°56'57"	4,55	535716,88	1371629,06
103	160°12'4"	0,27	535717,83	1371624,61
102	137°17'26"	0,53	535717,92	1371624,36
101	105°56'43"	0,51	535718,28	1371623,97
100	78°41'24"	0,51	535718,77	1371623,83
99	50°0'47"	0,4	535719,27	1371623,93
98	39°15'39"	5,66	535719,58	1371624,19
97	39°15'53"	1,63	535723,16	1371628,57
194	21°48'5"	0,65	535724,19	1371629,83
195	346°30'15"	0,51	535724,43	1371630,43
196	317°21'12"	0,52	535724,31	1371630,93
197	288°5'0"	0,52	535723,96	1371631,31
191	265°25'34"	0,25	535723,47	1371631,47

118	201°9'41"	1,99	535764,31	1371613,56
119	111°25'43"	2	535763,59	1371611,70
120	21°19'28"	2,01	535765,45	1371610,97
121	291°3'29"	2	535766,18	1371612,84
118	201°9'41"	1,99	535764,31	1371613,56
138	257°49'43"	0,52	536064,20	1371630,08
139	227°25'10"	0,5	536063,69	1371629,97
140	204°37'25"	0,26	536063,32	1371629,63
141	197°55'2"	4,55	536063,21	1371629,39
142	188°44'46"	0,26	536061,81	1371625,06
143	167°35'33"	0,51	536061,77	1371624,80
144	137°21'12"	0,52	536061,88	1371624,30
145	109°8'1"	0,52	536062,23	1371623,92
146	80°4'26"	0,41	536062,72	1371623,75
147	69°16'42"	7,29	536063,12	1371623,82
148	50°46'28"	0,63	536069,94	1371626,40
149	17°1'14"	0,51	536070,43	1371626,80
150	347°49'43"	0,52	536070,58	1371627,29
151	315°47'5"	0,52	536070,47	1371627,80
152	298°36'38"	0,25	536070,11	1371628,17
153	287°53'39"	5,7	536069,89	1371628,29
154	278°25'37"	0,27	536064,47	1371630,04
138	257°49'43"	0,52	536064,20	1371630,08
№ 13				
Кадастровый квартал:			56:30:1211001	
Кадастровый номер:			56:30:1211001:42	
Образуемый ЗУ:			56:30:1211001:42:ЗУ2	
Площадь кв.м.:			15	
Правообладатель. Вид права:			собственность С.Ю. Панин	
Разрешенное использование:			для сельскохозяйственного производства	
Назначение (сооружение):			Земельный участок под опорами ВЛ-6 кВ	
№ точки	Дирекционный	Расстояние,	Координаты	
(сквозной)	угол	м	X	Y
39	224°59'60"	2,21	536085,73	1371608,85
40	134°52'45"	6,7	536084,17	1371607,29
41	45°11'3"	2,2	536088,92	1371602,56
42	314°56'23"	6,71	536090,48	1371604,11
39	224°59'60"	2,21	536085,73	1371608,85
№ 14				
Кадастровый квартал:			56:30:1211001	
Кадастровый номер:			56:30:1211001:48	
Образуемый ЗУ:			56:30:1211001:48:ЗУ4	
Площадь кв.м.:			47	
Правообладатель. Вид права:			долевая собственность, аренда В.А. Иванов	
Разрешенное использование:			для сельскохозяйственного производства	
Назначение (сооружение):			Земельный участок под опорами ВЛ-6 кВ	
№ точки	Дирекционный	Расстояние,	Координаты	
(сквозной)	угол	м	X	Y
77	189°16'21"	1,99	535608,80	1371650,05
78	99°30'34"	2	535608,48	1371648,09
79	9°30'34"	2	535610,45	1371647,76
80	279°10'50"	2,01	535610,78	1371649,73
77	189°16'21"	1,99	535608,80	1371650,05
69	189°50'28"	1,99	535554,69	1371659,88
70	100°4'28"	2	535554,35	1371657,92
71	10°4'28"	2	535556,32	1371657,57
72	279°44'37"	2,01	535556,67	1371659,54
69	189°50'28"	1,99	535554,69	1371659,88
198	257°59'19"	0,48	535516,58	1371670,28
199	245°13'29"	0,86	535516,11	1371670,18
59	244°56'28"	4,93	535515,33	1371669,82
58	229°17'21"	0,57	535510,86	1371667,73

57	196°23'22"	0,53	535510,43	1371667,36
56	168°55'47"	0,47	535510,28	1371666,85
55	154°47'56"	4,7	535510,37	1371666,39
54	138°37'17"	0,56	535512,37	1371662,14
53	106°41'57"	0,52	535512,74	1371661,72
52	78°54'23"	0,52	535513,24	1371661,57
51	43°43'37"	0,64	535513,75	1371661,67
50	25°51'13"	6,12	535514,19	1371662,13
49	25°47'46"	1,33	535516,86	1371667,64
200	14°2'10"	0,41	535517,44	1371668,84
201	347°35'33"	0,51	535517,54	1371669,24
202	316°32'53"	0,52	535517,43	1371669,74
203	288°5'0"	0,52	535517,07	1371670,12
198	257°59'19"	0,48	535516,58	1371670,28
73	192°9'18"	1,99	535662,94	1371640,28
74	102°5'41"	2	535662,52	1371638,33
75	12°9'18"	1,99	535664,48	1371637,91
76	282°5'41"	2	535664,90	1371639,86
73	192°9'18"	1,99	535662,94	1371640,28
№ 15				
Кадастровый квартал:			56:30:1211001	
Кадастровый номер:			56:30:1211001:48	
Образуемый ЗУ:			56:30:1211001:48/чзз2	
Площадь кв.м.:			5359	
Правообладатель. Вид права:			долевая собственность, аренда В.А. Иванов	
Разрешенное использование:			для сельскохозяйственного производства	
Назначение (сооружение):			Земельный участок под строительство выкидного трубопровода от скв. 1620 до АГЗУ-12	
№ точки (сквозной)	Дирекционный угол	Расстояние, м	Координаты	
			X	Y
44	10°42'27"	24,06	535716,61	1371630,35
204	284°39'52"	1,11	535721,08	1371653,99
205	283°0'50"	11,15	535720,01	1371654,27
206	281°3'10"	10,48	535709,15	1371656,78
207	280°3'40"	169,89	535698,86	1371658,79
208	327°4'20"	27,72	535531,58	1371688,47
209	329°33'57"	2,78	535516,51	1371711,74
210	197°58'20"	19,19	535515,10	1371714,14
211	197°56'14"	12,01	535509,18	1371695,89
61	147°25'15"	7,73	535505,48	1371684,46
60	145°0'46"	9,92	535509,64	1371677,95
59	65°13'29"	0,86	535515,33	1371669,82
199	77°59'19"	0,48	535516,11	1371670,18
198	108°5'0"	0,52	535516,58	1371670,28
203	136°32'53"	0,52	535517,07	1371670,12
202	167°35'33"	0,51	535517,43	1371669,74
201	194°2'10"	0,41	535517,54	1371669,24
200	205°47'46"	1,33	535517,44	1371668,84
49	145°19'58"	1,3	535516,86	1371667,64
48	100°3'20"	179,55	535517,60	1371666,57
47	101°4'35"	10,1	535694,39	1371635,22
46	103°5'21"	9,98	535704,30	1371633,28
45	104°30'13"	2,68	535714,02	1371631,02
44	10°42'27"	24,06	535716,61	1371630,35
31	191°32'5"	1	535526,88	1371681,84
32	101°32'5"	1	535526,68	1371680,86
33	11°25'16"	1,01	535527,66	1371680,66
34	280°58'20"	1	535527,86	1371681,65
31	191°32'5"	1	535526,88	1371681,84
181	187°58'11"	1,01	535655,76	1371657,07
182	98°2'57"	1	535655,62	1371656,07
183	7°24'25"	1,01	535656,61	1371655,93
184	278°7'48"	0,99	535656,74	1371656,93

181	187°58'11"	1,01	535655,76	1371657,07
№ 16				
Кадастровый квартал:			56:30:1211001	
Кадастровый номер:			56:30:1211001:46	
Образуемый ЗУ:			56:30:1211001:46/чзу1	
Площадь кв.м.:			7908	
Правообладатель. Вид права:			долевая собственность, аренда В.А. Иванов	
Разрешенное использование:			для сельскохозяйственного производства	
Назначение (сооружение):			Земельный участок под строительство выкидного трубопровода от скв. 1620 до АГЗУ-12	
№ точки (сквозной)	Дирекционный угол	Расстояние, м	Координаты	
			X	Y
212	28°2'49"	26,29	536006,15	1371550,00
213	48°29'16"	3,14	536018,51	1371573,20
214	335°33'22"	0,24	536020,86	1371575,28
215	290°2'43"	3,94	536020,76	1371575,50
136	290°5'37"	8,85	536017,06	1371576,85
135	290°3'20"	37,91	536008,75	1371579,89
216	200°2'37"	25,91	535973,14	1371592,89
217	290°3'36"	204,17	535964,26	1371568,55
218	289°19'2"	6,98	535772,48	1371638,58
219	288°7'58"	7,2	535765,89	1371640,89
220	286°40'36"	7,32	535759,05	1371643,13
221	286°2'59"	22,64	535752,04	1371645,23
222	285°12'9"	9,53	535730,28	1371651,49
204	190°42'27"	24,06	535721,08	1371653,99
44	104°22'53"	0,81	535716,61	1371630,35
107	68°57'45"	0,28	535717,39	1371630,15
193	77°50'31"	5,7	535717,65	1371630,25
192	85°25'34"	0,25	535723,22	1371631,45
191	108°5'0"	0,52	535723,47	1371631,47
197	137°21'12"	0,52	535723,96	1371631,31
196	166°30'15"	0,51	535724,31	1371630,93
195	201°48'5"	0,65	535724,43	1371630,43
194	219°15'53"	1,63	535724,19	1371629,83
97	105°49'9"	0,62	535723,16	1371628,57
96	106°4'31"	22,43	535723,76	1371628,40
95	106°39'31"	6,73	535745,31	1371622,19
94	108°1'36"	6,66	535751,76	1371620,26
93	109°27'32"	6,72	535758,09	1371618,20
92	110°3'25"	220,2	535764,43	1371615,96
91	6°21'39"	3,07	535971,28	1371540,44
188	18°2'3"	0,45	535971,62	1371543,49
187	48°5'39"	0,52	535971,76	1371543,92
186	76°30'15"	0,51	535972,15	1371544,27
185	107°44'41"	0,52	535972,65	1371544,39
190	135°58'16"	0,42	535973,15	1371544,23
189	146°31'17"	6,76	535973,44	1371543,93
81	110°0'57"	1,49	535977,17	1371538,29
117	20°5'45"	20,4	535978,57	1371537,78
116	45°15'57"	6,1	535985,58	1371556,94
115	110°6'58"	8,84	535989,91	1371561,23
114	110°4'32"	5,3	535998,21	1371558,19
223	155°4'36"	7,02	536003,19	1371556,37
212	28°2'49"	26,29	536006,15	1371550,00
19	200°37'25"	0,99	535978,10	1371582,54
20	110°37'25"	0,99	535977,75	1371581,61
21	20°25'20"	1	535978,68	1371581,26
22	290°4'55"	0,99	535979,03	1371582,20
19	200°37'25"	0,99	535978,10	1371582,54
23	199°20'40"	1	535968,79	1371559,14
24	110°4'55"	0,99	535968,46	1371558,20
25	20°4'55"	0,99	535969,39	1371557,86
26	290°25'20"	1	535969,73	1371558,79

23	199°20'40"	1	535968,79	1371559,14
173	196°48'31"	1	535985,80	1371578,28
174	106°15'37"	1	535985,51	1371577,32
175	16°58'32"	0,99	535986,47	1371577,04
176	286°48'31"	1	535986,76	1371577,99
173	196°48'31"	1	535985,80	1371578,28
27	234°23'44"	1	536014,80	1371569,94
28	143°55'50"	1	536013,99	1371569,36
29	54°3'28"	0,99	536014,58	1371568,55
30	324°23'44"	1	536015,38	1371569,13
27	234°23'44"	1	536014,80	1371569,94
177	200°4'55"	0,99	535975,30	1371571,76
178	110°4'55"	0,99	535974,96	1371570,83
179	19°53'7"	1	535975,89	1371570,49
180	289°32'12"	0,99	535976,23	1371571,43
177	200°4'55"	0,99	535975,30	1371571,76
15	199°53'7"	1	535973,14	1371571,02
16	109°53'7"	1	535972,80	1371570,08
17	19°53'7"	1	535973,74	1371569,74
18	289°53'7"	1	535974,08	1371570,68
15	199°53'7"	1	535973,14	1371571,02
№ 17				
Кадастровый квартал:			56:30:1211001	
Кадастровый номер:			56:30:1211001:42	
Образуемый ЗУ:			56:30:1211001:42/чзз2	
Площадь кв.м.:			695	
Правообладатель. Вид права:			собственность С.Ю. Панин	
Разрешенное использование:			для сельскохозяйственного производства	
Назначение (сооружение):			Земельный участок под строительство выкидного трубопровода от скв. 1620 до АГЗУ-12	
№ точки (сквозной)	Дирекционный угол	Расстояние, м	Координаты	
			X	Y
224	27°30'48"	16,21	536020,79	1371527,75
225	113°11'55"	0,15	536028,28	1371542,13
226	33°14'15"	8,43	536028,42	1371542,07
227	334°58'59"	12,58	536033,04	1371549,12
3	335°5'43"	7,72	536027,72	1371560,52
2	335°3'7"	8,56	536024,47	1371567,52
214	228°29'16"	3,14	536020,86	1371575,28
213	208°2'49"	26,29	536018,51	1371573,20
212	155°3'7"	26,15	536006,15	1371550,00
228	67°58'48"	3,89	536017,18	1371526,29
224	27°30'48"	16,21	536020,79	1371527,75
169	238°50'27"	1	536015,59	1371564,51
170	149°2'10"	0,99	536014,73	1371563,99
171	59°37'15"	1,01	536015,24	1371563,14
172	328°50'27"	1	536016,11	1371563,65
169	238°50'27"	1	536015,59	1371564,51
165	239°19'52"	1	536018,38	1371558,47
166	149°37'15"	1,01	536017,52	1371557,96
167	59°19'52"	1	536018,03	1371557,09
168	329°37'15"	1,01	536018,89	1371557,60
165	239°19'52"	1	536018,38	1371558,47

2.3. Сведения о границах территории, применительно к которой осуществляется подготовка проекта межевания, содержащие перечень координат характерных точек таких границ в системе координат, используемой для ведения ЕГРН

Граница территории, в отношении которой осуществляется подготовка проекта межевания территории, установлена по внешним границам максимально удаленных от планируемого маршрута прохождения проектируемых линейных объектов зон с особыми условиями использования территории, в границах МО Кинзельский сельсовет Новсергиевского района и Сорочинского городского округа Оренбургской области.

Перечень координат характерных точек границы территории, применительно к которой осуществляется подготовка проекта межевания в системе координат, используемой для ведения Единого государственного реестра недвижимости, приведен в таблице 2.3

Таблица 2.3 - Перечень координат характерных точек границы территории, в отношении которой осуществляется подготовка проекта межевания территории

№№ пунк- тов	Дирекц. Углы	Длина линий, м	ΔSдоп	X	Y	fдоп
1	318° 34,9'	155,56	5.0	468144,67	2181808,44	7.5
2	228° 9,4'	661,32	5.0	468261,32	2181705,53	7.5
3	131° 39,1'	29,06	5.0	467820,16	2181212,86	7.5
4	119° 4,2'	179,47	5.0	467800,85	2181234,57	7.5
5	95° 22,1'	57,83	5.0	467713,65	2181391,43	7.5
6	56° 9,4'	189,79	5.0	467708,24	2181449,01	7.5
7	45° 30,6'	62,66	5.0	467813,94	2181606,64	7.5
8	45° 46,0'	76,02	5.0	467857,85	2181651,34	7.5
9	19° 39,9'	495,64	5.0	467910,88	2181705,81	7.5
10	314° 20,2'	8,56	5.0	468377,61	2181872,60	7.5
11	234° 34,7'	15,42	5.0	468383,59	2181866,48	7.5
12	256° 8,9'	3,76	5.0	468374,65	2181853,91	7.5
13	271° 28,8'	2,71	5.0	468373,75	2181850,26	7.5
14	286° 54,4'	3,44	5.0	468373,82	2181847,55	7.5
15	304° 55,3'	4,00	5.0	468374,82	2181844,26	7.5
16	317° 16,5'	4,10	5.0	468377,11	2181840,98	7.5
17	228° 13,1'	12,85	5.0	468380,12	2181838,20	7.5
18	137° 36,9'	6,20	5.0	468371,56	2181828,62	7.5
19	128° 4,5'	2,76	5.0	468366,98	2181832,80	7.5
20	128° 14,0'	1,68	5.0	468365,28	2181834,97	7.5
21	116° 40,1'	4,95	5.0	468364,24	2181836,29	7.5
22	104° 34,5'	5,17	5.0	468362,02	2181840,71	7.5
23	90° 5,2'	6,65	5.0	468360,72	2181845,71	7.5
24	75° 51,5'	5,24	5.0	468360,71	2181852,36	7.5
25	64° 14,4'	3,82	5.0	468361,99	2181857,44	7.5
26	46° 4,0'	5,69	5.0	468363,65	2181860,88	7.5
27	194° 13,9'	229,99	5.0	468367,60	2181864,98	7.5

Оренбургская область Сорочинский городской округ

№№ пунк- тов	Дирекц. Углы	Длина линий, м	ΔSдоп	X	Y	fдоп
1	192° 4,8'	8,46	5.0	467804,85	1387377,04	7.5
2	197° 14,5'	6,98	5.0	467796,58	1387375,27	7.5
3	203° 36,3'	5,54	5.0	467789,91	1387373,20	7.5

4	206° 33,9'	0,02	5.0	467784,83	1387370,98	7.5
5	198° 26,1'	0,03	5.0	467784,81	1387370,97	7.5
6	214° 52,7'	4,14	5.0	467784,78	1387370,96	7.5
7	225° 0,0'	0,01	5.0	467781,38	1387368,59	7.5
8	223° 25,9'	3,36	5.0	467781,37	1387368,58	7.5
9	227° 9,8'	47,58	5.0	467778,93	1387366,27	7.5
10	134° 55,0'	4,89	5.0	467746,58	1387331,38	7.5
11	137° 17,4'	0,18	5.0	467743,13	1387334,84	7.5
12	225° 49,2'	12,84	5.0	467743,00	1387334,96	7.5
13	315° 13,6'	5,37	5.0	467734,05	1387325,75	7.5
14	227° 9,1'	13,94	5.0	467737,86	1387321,97	7.5
15	225° 0,0'	0,03	5.0	467728,38	1387311,75	7.5
16	227° 25,6'	1,67	5.0	467728,36	1387311,73	7.5
17	226° 32,9'	1,57	5.0	467727,23	1387310,50	7.5
18	226° 47,9'	1,58	5.0	467726,15	1387309,36	7.5
19	226° 9,7'	61,74	5.0	467725,07	1387308,21	7.5
20	202° 56,6'	5,31	5.0	467682,31	1387263,68	7.5
21	214° 52,7'	4,14	5.0	467677,42	1387261,61	7.5
22	225° 0,0'	0,03	5.0	467674,02	1387259,24	7.5
23	179° 56,6'	0,01	5.0	467674,00	1387259,22	7.5
24	206° 33,9'	0,02	5.0	467673,99	1387259,22	7.5
25	270° 3,4'	0,01	5.0	467673,97	1387259,21	7.5
26	225° 0,0'	0,03	5.0	467673,97	1387259,20	7.5
27	222° 54,6'	2,91	5.0	467673,95	1387259,18	7.5
28	226° 10,6'	72,67	5.0	467671,82	1387257,20	7.5
29	136° 5,8'	3,69	5.0	467621,50	1387204,77	7.5
30	225° 47,3'	661,28	5.0	467618,84	1387207,33	7.5
31	309° 17,3'	49,24	5.0	467157,73	1386733,34	7.5
32	320° 34,1'	17,85	5.0	467188,91	1386695,23	7.5
33	307° 32,9'	69,67	5.0	467202,70	1386683,89	7.5
34	340° 14,8'	212,00	5.0	467245,16	1386628,65	7.5
35	28° 50,6'	227,66	5.0	467444,69	1386557,00	7.5
36	44° 3,2'	91,09	5.0	467644,11	1386666,83	7.5
37	57° 5,1'	171,71	5.0	467709,58	1386730,17	7.5
38	105° 15,3'	219,76	5.0	467802,89	1386874,32	7.5
39	136° 12,4'	119,12	5.0	467745,07	1387086,34	7.5
40	46° 56,6'	68,78	5.0	467659,08	1387168,78	7.5
41	23° 0,9'	2,46	5.0	467706,04	1387219,04	7.5
42	45° 0,0'	0,03	5.0	467708,30	1387220,00	7.5
43	0° 3,4'	0,01	5.0	467708,32	1387220,02	7.5
44	34° 41,2'	4,15	5.0	467708,33	1387220,02	7.5
45	45° 0,0'	0,01	5.0	467711,74	1387222,38	7.5
46	45° 0,0'	0,01	5.0	467711,75	1387222,39	7.5
47	42° 55,2'	2,92	5.0	467711,76	1387222,40	7.5
48	46° 9,8'	68,24	5.0	467713,90	1387224,39	7.5
49	44° 60,0'	0,11	5.0	467761,16	1387273,61	7.5
50	46° 37,4'	1,75	5.0	467761,24	1387273,69	7.5
51	45° 0,0'	0,20	5.0	467762,44	1387274,96	7.5
52	46° 51,8'	1,74	5.0	467762,58	1387275,10	7.5
53	47° 29,4'	0,16	5.0	467763,77	1387276,37	7.5
54	47° 19,7'	1,74	5.0	467763,88	1387276,49	7.5
55	47° 10,0'	67,70	5.0	467765,06	1387277,77	7.5
56	16° 51,5'	0,34	5.0	467811,09	1387327,42	7.5
57	23° 36,3'	5,54	5.0	467811,42	1387327,52	7.5
58	33° 32,2'	3,10	5.0	467816,50	1387329,74	7.5
59	37° 24,3'	1,07	5.0	467819,08	1387331,45	7.5
60	48° 33,2'	9,93	5.0	467819,93	1387332,10	7.5
61	75° 2,4'	12,94	5.0	467826,50	1387339,54	7.5
62	104° 58,3'	12,93	5.0	467829,84	1387352,04	7.5
63	134° 58,1'	12,95	5.0	467826,50	1387364,53	7.5
64	164° 59,8'	12,94	5.0	467817,35	1387373,69	7.5

2.4. Вид разрешенного использования образуемых земельных участков в соответствии с проектом планировки территории

Согласно п.2 ст.7 Земельного кодекса, определение видов разрешенного использования земельных участков осуществляется в соответствии с «Классификатором видов разрешенного использования земельных участков», утвержденным приказом Минэкономразвития № 540 от 01.09.2014г.

В соответствии с письмом Минэкономразвития № Д23и-3029 от 30.06.2015г. «О применении классификатора видов разрешенного использования земельных участков», установление вида разрешенного использования зависит от вида территориальной зоны, принадлежности земельного участка к определенной категории земель и земельной политики органа местного самоуправления.

Раздел 3 «Материалы по обоснованию проекта межевания территории. Графическая часть»

№ п/п	Наименование документа в составе графической части	Количество листов	Примечание
1	Чертеж обоснования проекта межевания территории	1	—

Раздел 4 «Материалы по обоснованию проекта межевания территории. Пояснительная записка»

4.1. Обоснование определения местоположения границ образуемого земельного участка с учетом соблюдения требований к образуемым земельным участкам, в том числе требований к предельным (минимальным и (или) максимальным) размерам земельных участков.

В соответствии с ч.7 ст.43 Градостроительного кодекса, материалы по обоснованию проекта межевания территории включают в себя чертежи, на которых отображаются:

- границы существующих земельных участков;
- границы зон с особыми условиями использования территорий;
- местоположение существующих объектов капитального строительства;
- границы особо охраняемых природных территорий;
- границы территорий объектов культурного наследия;
- границы лесничеств, участковых лесничеств, лесных кварталов, лесотаксационных выделов или частей лесотаксационных выделов.

В настоящем проекте межевания территории:

- границы существующих земельных участков и зон с особыми условиями использования территории нанесены в соответствии с данными выписок из Единого государственного реестра недвижимости об объекте недвижимости;

- местоположение существующих объектов капитального строительства, в том числе подземных и надземных линейных объектов, нанесено в соответствии с материалами технического отчета по результатам инженерно-геодезических изысканий для подготовки проектной документации (исполнитель ООО «СамараНИПИнефть», 2020г.);

- границы особо охраняемых природных территорий и территорий объектов культурного наследия не отображены ввиду отсутствия указанных территорий в границах зон планируемого размещения проектируемого объекта.

При подготовке проекта межевания территории определение местоположения границ образуемых и изменяемых земельных участков и их размеров осуществляется в соответствии с градостроительными регламентами и нормами отвода земельных участков для конкретных видов деятельности, требованиями установленными федеральными законами и законами субъектов Российской Федерации, техническими регламентами, сводами правил.

4.2. Обоснование способа образования земельного участка

В соответствии со ст 11.3. ЗК РФ образование земельных участков из земель или земельных участков, находящихся в государственной или муниципальной собственности, осуществляется в соответствии с проектом межевания территории, утвержденным в соответствии с Градостроительным кодексом Российской Федерации. Раздел земельного участка в соответствии со ст.11.4 ЗК РФ.